



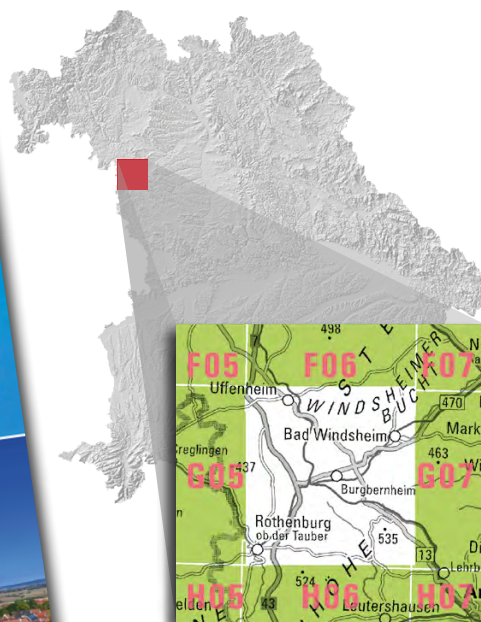

# Landesamt für Digitalisierung, Breitband und Vermessung

Amtliche Topographische Karte 1 : 25 000

## ATK25-G06 Bad Windsheim

mit Uffenheim, Burgbernheim, Rothenburg ob der Tauber,  
Marktbergel, Oberdachstetten

Ausgabe 2021



ganz  
Bayern  
auf 237  
Blättern

ATK25-G06

ISBN 978-3-89933-866-9

Preis 8,70 EUR

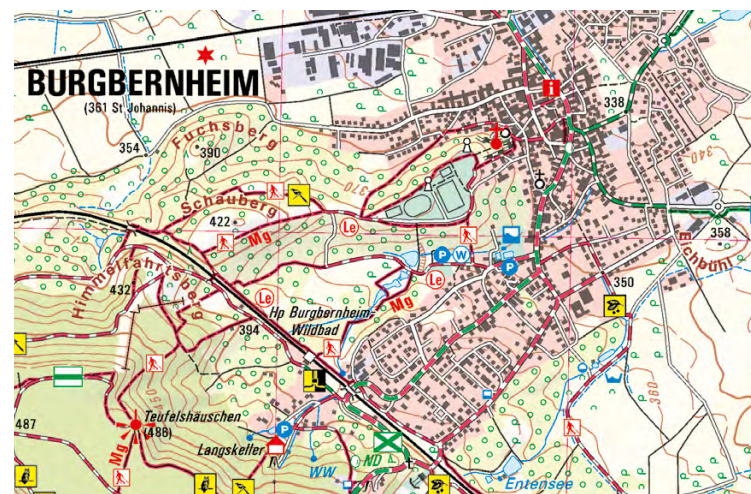
Blattschnitt der ATK25-G06 im BayernAtlas

## Freizeitweg-Beispiele aus diesem Kartenblatt

- Jakobswege
- Europäischer Fernwanderweg E8 / Panoramaweg Taubertal
- Hauptwanderwege des Schwäbischen Albvereins
- Europäischer Wasserscheideweg / Zubringer dazu
- Kelten-Erlebnisweg / Via Romea Germanica
- Romantische Straße / Main-Donau-Weg
- Steigerwald-Panoramaweg / Bocksbeutelweg
- Rangau-Randweg / Zollernweg / Jean-Haagen-Weg



- Bayernnetz für Radler
- Altmühltal-Radweg / Aischtalradweg
- Hohenloher Residenzenweg / Biberttalweg
- Romantische Straße / Burgenstraße / Paneuropa-Radweg
- Tauber-Altstuhl-Radweg / Fränkischer Karpfen-Radweg
- NorA-Radweg / Rad-Schmetterling violett und blau
- Roman Route Limes / Fränkischer WasserRadweg
- Allianz-Hausweg / Rundweg Hegereiterland / Kneippweg



[mehr zu Amtlichen Topographischen Karten 1:25 000](#)