

**Vorwort** • Was zeichnet Premiumwanderwege  
und Qualitätswege aus?  
*Garantiertes Wanderglück*

12

## Nordeifel und Nationalpark Eifel

**Einstieg** • Die Nordeifel mit dem Nationalpark Eifel

*Artenvielfalt in Seen und Wäldern*

18

1 **Kornelimünster – Einruhr** • Eifelsteig – Etappe 1 bis 3

*Eifel zum Verlieben*

→ 32,5 km ●/● 21

2 **Einruhr** • Wildnis-Trail Etappe 2

*Geschichte an Wald und Wasser*

↔ 20 km ● 25

3 **Zülpich** • *EifelSpur* – Ritter, Römer, Rüben

*Stadtgeschichte und Seevergnügen*

⬢ 8,4 km ● 27

4 **Kall** • *EifelSpur* – Pingenwanderweg

*Schicht im Schacht*

⬢ 10,8 km ● 29

5 **Steinfeld** • *EifelSpur* – Heideheimat

*Naturparadies zum Entschleunigen*

⬢ 10 km ● 31

6 **Reifferscheid** • *EifelSpur* –

Auf den Spuren der Raubritter

*Mittelalterliche Nordeifel*

⬢ 14,1 km ● 33

7 **Blankenheim** • *EifelSpur* –

Wo die Ahr entspringt

*Vom Ursprung der Ahr*

⬢ 15,8 km ● 35

8 **Ripsdorf** • *EifelSpur* – Toskana der Eifel

*Zypressen des Nordens*

⬢ 15,8 km ● 37

## Westeifel und Südeifel

**Einstieg** • Von der Westeifel in die Südeifel

*Abenteuerliche Schluchten im Naturidyll*

40

9 **Auw bei Prüm** • Moore-Pfad Schneifel

*Der Schwarze Mann der Eifel*

⬢ 14,9 km ● 43

10 **Bleialf** • Bach-Pfad

*Zurück zur Natur*

































⬢ 14 km ● 45

11 **Dreiländereck Ouren** •

Nat'Our Route 1 – Dreiländereck









*Die Perle(n) der Our*











⬢ 12,9 km ● 47

- 12  **Dasburgerbrück** • Nat'Our Route 2 –  
Mittleres Ourtal  
*Mühlenrunde*  17,9 km  49
- 13 **Dahnen** • Irseppfad  
*Mit Ruhe und Biber*  11,6 km  51
- 14 **Irrhausen** • Eifelgold Route  
*Eifeler Goldschätze*  19,6 km  53
- 15 **Waxweiler** • Devon-Pfad  
*Im Tal der Prüm*  16,3 km  55
- 16 **Philippsweiler** • Prümatalweg  
*Auf Napoleons Spuren*  9 km  57
- 17 **Biersdorf** • Stausee-Prümatalroute  
*Vom Wasser zum Schlossblick*  17,1 km  59
- 18 **Utscheid** • Wallfahrts Weidungen  
*Innehalten*  18,7 km  61
- 19 **Neuerburg** • Neuer-Burg-Weg  
*Mit Ritter Kuno unterwegs*  12,7 km  63
- 20  **Bivels** • Nat'Our Route 4 –  
Ourtalschleife  
*Mineralien des Ourtals*  15,2 km  67
- 21  **Vianden** • Nat'Our Route 5 –  
Vianden-Falkenstein  
*Burgenblick aufs Wasser*  12,3 km  69
- 22  **Vianden** • Nat'Our Route 6 –  
Kammerwald  
*Kaffeeschmuggel an der Grenze*  15,1 km  71
- 23 **Mettendorf** • Schluchtenpfad  
*Zwischen Islek und Bitburger Land*  16,5 km  73
- 24 **Holsthum** • Klausnerweg  
*Stumme Steine*  16,7 km  75
- 25 **Bollendorf** • Felsenweg 3 –  
Ferschweiler/Berdorf  
*Irreführende Schluchten*  24,7 km  77



















- 26 **Bollendorf** • Felsenweg 2 –  
Bollendorf/Beaufort  
*Romantik im Felsenland*  20,3 km  79
- 27 **Bollendorf** • Felsenweg 1 – Weilerbach/Hohllay  
*Kulturstadt trifft Gesteinswelt*  20,4 km  81
- 28 **Ernzen** • Felsenweg 6 – Teufelsschlucht  
*Die Kraft der Natur*  17,4 km  83
- 29 **Prümzurley** • Felsenweg 5 – Prümer Burg  
*Zeitreise*  16,9 km  85
- 30 **Metzdorf** • Felsenweg 4 – Ralingen/Rosport  
*Steinerne Naturlandschaften*  33,5 km  87
- 31 **Hillesheim – Daun** •  
Eifelsteig – Etappe 9 und 10  
*Kriminelle Kalksteinwelt*  68,8 km  91
- 32 **Daun – Himmerod** •  
Eifelsteig – Etappe 11 und 12  
*Die Augen der Eifel*  32,5 km   95
- 33 **Großlittgen** • Oberkail-Himmerod-Schleife  
*Innere Einkehr*  15,5 km  99
- 34 **Auw an der Kyll** • Kylltaler Buntsandsteinroute  
*Rote Felsen*  22,3 km  101
- 35 **Kordel** • Römerpfad  
*Abenteuerliche Höhlentour*  9,4 km  103

## Moseleifel

- Einstieg** • Die Moseleifel  
*Weingenuss mit Flussblick* 106
- 36 **Schweich** • Meulenwaldto(u)r Schweich  
*Die Welt der Bäume*  10,6 km  109
- 37 **Pölich** • Extratour Zitronenkrämerkreuz  
*Römisches Moselpanorama*  19,7 km  111
- 38 **Klüsserath** • Klüsserather Sagenweg  
*Legendäres Genusswandern*  11,9 km  113
- 39 **Cochem** • Cochemer Ritterrunde  
*Auf mittelalterlichen Pfaden*  16 km  115

- 40 **Roes** • Pyrmonter Felsensteig  
*Rauschendes Burgfinale*  11,4 km  117
- 41 **Wierschem** • Eltzer Burgpanorama  
*Wie im Märchen*  12,6 km  119
- 42 **Hatzenport** • Hatzenporter Laysteig  
*Moselklettern für Einsteiger*  11,9 km  121
- 43 **Lehmen** • Würzlaysteig  
*Lavendelduft und Artenvielfalt*  9,3 km  123
- 44 **Kobern-Gondorf** • Koberner Burgpfad  
*Heilwasser für die Könige*  16,9 km  125

## Osteifel und Vulkaneifel

- Einstieg** • Die Vulkaneifel und die Osteifel  
*Im Land der Feuerberge* 128
- 45 **Mühlheim-Kärlich** • Streuobstwiesenweg  
*Saftiges Vergnügen*  9 km  131
- 46 **Burgbrohl** • Höhlen- und Schluchtensteig  
*Wo einst die Erde bebte*  12,4 km  133
- 47 **Nickenich** • Pellenzer Seepfad  
*Vulkanisches Erbe*  16 km  135
- 48 **Mendig** • Vier-Berge-Tour  
*Explosive Lavawunder*  12,9 km  137
- 49 **Ettringen** • Vulkanpfad  
*Abenteuer im Zeichen der Lava*  6,7 km  139
- 50 **Trimbs** • Nette-Schieferpfad  
*Rauschendes Wasser*  9,2 km  141
- 51 **Kürrenberg** • Förstersteig  
*Aussichtsreiche Waldgeschichten*  14,7 km  143
- 52 **Monreal** • Monrealer Ritterschlag  
*Der Hund von Monreal*  13,7 km  145
- 53 **Bermel** • Hochbermeler  
*Vulkanischer Gipfel*  10,4 km  147

54	<b>Boos</b> • Booser Doppelmaartour <i>Maare im Doppelpack</i>	 9,1 km ●	149
55	<b>Virneburg</b> • Virne-Burgweg <i>Paradies der Arten</i>	 10 km ●	151
56	<b>Baar-Wanderath</b> • Wanderather <i>Ein erstaunliches Dorf</i>	 12 km ●	153
57	<b>Arft</b> • Bergheidenweg <i>Wacholder, so weit das Auge reicht</i>	 10,3 km ●	155
58	<b>Langscheid</b> • Wacholderweg <i>Berggefühle</i>	 8,6 km ●	157
59	<b>Volkesfeld</b> • Heidehimmel Volkesfeld <i>Heilsames Bergklima</i>	 9,3 km ●	159
60	<b>Rieden</b> • Waldseepfad Rieden <i>»Seenswerte« Weitblicke</i>	 14,1 km ●	161
61	<b>Bad Breisig</b> • Breisiger Ländchen <i>Landlust mit Rheinblick</i>	 16,8 km ●	165
62	<b>Niederdürenbach</b> • Vinxtbachtal <i>Königliche Wanderung</i>	 15,8 km ●	167
63	<b>Bad Breisig</b> • Eifelleiter <i>Vom Ufer auf die Berge</i>	 52,8 km ●	169
64	<b>Blankenheim – Sinzig</b> • AhrSteig <i>»Wanderba(h)res« Rotweinerlebnis</i>	 107,2 km ●	173