




Inhalt






Hamburg ist eine Großstadt!	8
Einführung	9




RUNDTTOUREN

1	Einmal um die Außenalster Die Tour für Hamburgbeginner	● 16 km	14
2	Große Inselrundfahrt Vielfältiges Entdecken auf der Insel Wilhelmsburg	● 31 km	18
3	Rund um die östlichen Hafenbecken Das Hamburg der Kanäle und Brücken	● 34 km	24
4	Große Flughafenrunde Grüne Wege mit Aussicht	● 31 km	30
5	An Kollau und Tarpenbek Grüne Adern nach Norden und zurück	● 21 km	36
6	Von der Geest in die Marsch Die große Rundtour im Osten Hamburgs	● 55 km	40







- | | | | |
|---|--|---|----|
| 7 | Rundtour durch drei Moore
Versteckte Wege an Bächen | ● 39 km | 44 |
| | |  | |
| 8 | An Gose und Dove Elbe
Die große Vierlandenrundfahrt | ● 45 km | 48 |
| | |  | |
| 9 | An Osterbek und Seebek
Ein See, ein Friedhof und ein Moor | ● 27 km | 52 |
| | |  | |

RAUS AUS HAMBURG



- | | | | |
|----|---|---|----|
| 10 | An der Bille
Durch die Boberger Niederung und
das Bille-Urstromtal | ● 32 km | 58 |
| | |  | |
| 11 | Am Geestrand und zur Glinder Au
Auf Radwegen zum Sachsenwald | ● 25 km | 62 |
| | |  | |
| 12 | An der Wandse
Immer am Fluss entlang bis
ins Quellgebiet | ● 27 km | 66 |
| | |  | |
| 13 | An Wandse und Berner Au
An Fluss und Bach bis in die
Walddörfer | ● 30 km | 72 |
| | |  | |
| 14 | An der Osterbek
Gemütliche Fahrt bis ins Quellgebiet
des Flüsschens | ● 19 km | 76 |
| | |  | |






- | | | | |
|----|---|--|----|
| 15 | An Kollau und Mühlenau
Durch Parks und Wäldchen
nach Pinneberg | ● 25 km
 | 80 |
| 16 | An der Tarpenbek
Von der Mündung zum Quellgebiet
und zur Alsterquelle | ● 35 km
 | 84 |
| 17 | An Elbe und Luhe
Auf Bahntrasse und Deichwegen
nach Winsen | ● 32 km
 | 88 |

REIN NACH HAMBURG

- | | | | |
|----|---|--|-----|
| 18 | An Este und Elbe
Romantische Dörfer am Deich und
eine ehemalige Elbinsel | ● 27 km
 | 94 |
| 19 | Vor dem Elbdeich/Süd
Vom historischen Stade am großen
Strom nach Hamburg | ● 41 km
 | 98 |
| 20 | Der Elbewanderweg
Der Klassiker von Wedel zu den
Landungsbrücken | ● 23 km
 | 102 |
| 21 | Vor dem Elbdeich/Nord
Von der ehemals dänischen Festung
Glückstadt nach Wedel | ● 50 km
 | 106 |
| 22 | An Krückau und Elbe
Durch deichgeschütztes Land am
großen Strom nach Wedel | ● 41 km
 | 110 |
| 23 | An der Alster
Auf Wanderwegen von der Quelle
bis zur Mündung | ● 49 km
 | 112 |

DURCH HAMBURG

- | | | | |
|----|---|--|-----|
| 24 | An Düpenau und Elbe
Am Bach in einem großen Bogen
in die Elbmarsch | ● 43 km
 | 120 |
| 25 | Die große Elbquerung
Von Park zu Park über die Elbe
in den Moorgürtel | ● 26 km
 | 124 |

- | | | | |
|----|--|--|-----|
| 26 | An Elbe und Engelbek
Die große Magistrale in den Süden
Hamburgs | ● 25 km
 | 130 |
| 27 | An Saselbek und Mellingbek
Durch ursprüngliche Flusstäler | ● 26 km
 | 134 |
| 28 | An Elbe und Seeve
Die Osttangente: Landwirtschaft
und Naturschutzgebiete | ● 35 km
 | 138 |
| 29 | Von Osterbek zur Glinder Au
Schleichwege verbinden beide
Flüsschen | ● 35 km
 | 142 |
| 30 | In Hamburgs Norden
Eine Tour durch romantische Wälder
und wilde Moore | ● 52 km
 | 148 |

Bruckmanns Tourenfinder	154
--------------------------------	------------

Nachschlag	156
-------------------	------------

Register	157
-----------------	------------

Impressum	160
------------------	------------

Inhalt