

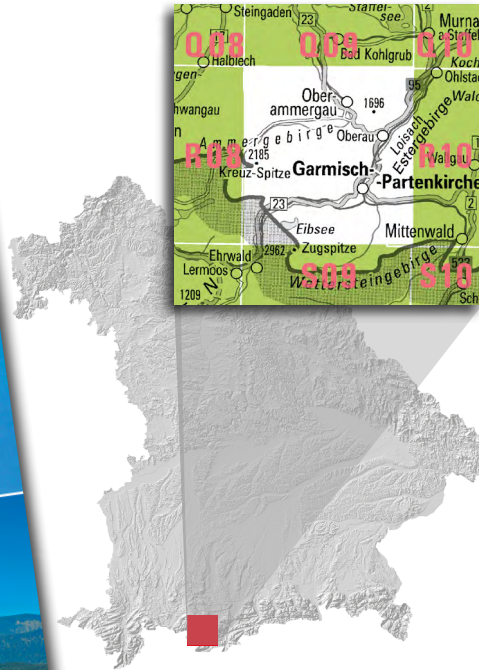



Amtliche Topographische Karte 1 : 25 000

ATK25-R09 Garmisch-Partenkirchen

mit Ober-/Unterammergau, Grainau, Farchant, Oberau

Ausgabe 2017











Aus der amtlichen Kartenserie für Bayern

ATK25-R09
ISBN 978-3-89933-525-5
Preis 8,90 EUR

Beispiele für Freizeitwege

-  Bayernnetz für Radler
-  Bodensee-Königssee-Radweg 
-  Ammer-Amper-Radweg  / Loisach-Radweg
-  Radrouten im Landkreis Garmisch-Partenkirchen
-  Radtour im Blauen Land
-  Alpenrand-Klassiker / Altenau-Talweg / Rund um den Daniel
-  Durchs Ehrwalder Becken / Zum Eibsee / Um das Ettaler Mandl
-  Zur Enningalm / Zur Farchanter Alm / Durchs Halbammer-Tal

-  Europäische Fernwanderwege E4 / E4 alpin
-  Maximiliansweg / Via Alpina
-  Meditationswege Ammergauer Alpen
-  Via Romea
-  Wanderwege des Deutschen Alpenvereins
-  Wanderwege des Deutschen Alpenvereins
-  Nordwandsteig / Oberauer Steig / Wetterstein-Schachen
-  Wanderwege in der Alpenwelt Karwendel

