



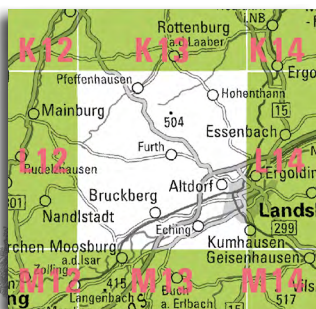

Landesamt für Digitalisierung, Breitband und Vermessung

Amtliche Topographische Karte 1 : 25 000

ATK25-L13 Pfeffenhausen

mit Landshut-West, Altdorf, Hohenthann, Mauern,
Bruckberg, Furth, Tiefenbach

Ausgabe 2018



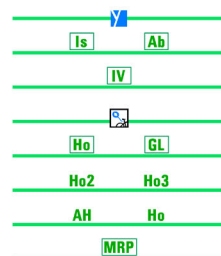
Aus der
amtlichen Kartenserie
für Bayern

ATK25-L13

ISBN 978-3-89933-671-9

Preis 8,70 EUR

Freizeitweg-Beispiele in diesem Kartenblatt



Bayernnetz für Radler

Isarradweg  / Abens-Radweg 

Isar-Vils-Radweg 

Niederbayertour

Hallertauer Hopfentour / Große-Laber-Radweg

Spangen zur Hallertauer Hopfentour

Abenstal-Holledau-Tour / Hopfengarten-Tour

München-Regensburg-Prag



Martinusweg / Wolfgangweg

Landshuter Höhenwanderweg

Wanderwege des Bayer. Wald-Vereins, Sektion Landshut

Wanderwege des Bayer. Wald-Vereins, Sektion Landshut

Höhenwanderwege in Eching

Höhenwanderwege in Tiefenbach

Rundwanderwege in Hohenthann

Rundwanderwege in Hornbach

