



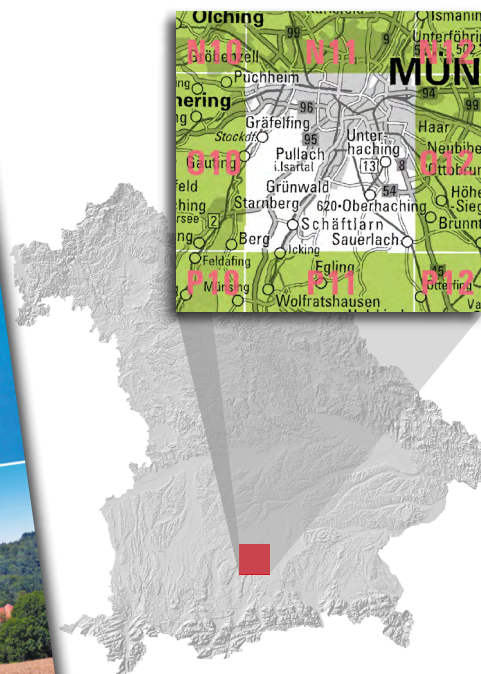

Landesamt für Digitalisierung, Breitband und Vermessung

Amtliche Topographische Karte 1 : 25 000

ATK25-O11 München-Süd

mit Gräfelfing, Grünwald, Oberhaching, Unterhaching,
Sauerlach, Schäftlarn

Ausgabe 2018



Aus der
amtlichen Kartenserie
für Bayern

ATK25-O11

ISBN 978-3-89933-648-1

Preis 8,70 EUR

Freizeitweg-Beispiele aus diesem Kartenblatt



Bayerntz für Radler

Ammersee-Radweg

Isarradweg

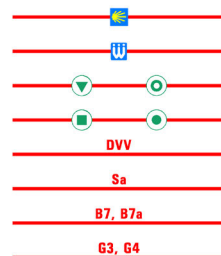
Panoramaweg Isar-Inn / Mangfall-Radweg

München-Regensburg-Prag / Via Bavarica Tyrolensis

Fernradweg München-Venezia / Via Julia

M-Wasserweg

RadlRing München / Äußerer Radlring in München



Jakobswege

Würmse-Inntal-Weitwanderweg

Wanderwege des MVV im S-Bahn-Bereich

Wanderwege des MVV im S-Bahn-Bereich

DVV-Weitwanderweg München-5-Seen-Land

Sautreiberweg

Wanderwege in Berg (Starnberger See)

Wanderwege in Germering

