

Le Velay

Le paysage du Velay est caractérisé par un relief vaste et irrégulier, dominé par des nappes basaltiques de plusieurs mètres d'épaisseur. Le Velay du nord, d'où viennent les célèbres lentilles vertes du Le Puy-en-Velay, est plutôt une région charmante de prés, de bois et de champs labourés. À l'ouest, la région est limitée par les gorges de l'Allier qui prend sa source dans les Cévennes. La rivière a creusé un lit profond dans les couches massives de granite, de gneiss et de basalte. Elle sépare le haut plateau de la Margeride à l'ouest du Velay à l'est. Le cours supérieur de l'Allier se fraye un passage dans des gorges de plus en plus étroites à travers le sud du Velay. Même la petite départementale, la D 585, ne peut plus suivre le ravin toujours plus étroit de la vallée. Seule la voie ferrée Clermont-Nîmes longe ici le lit de la rivière à travers de nombreux tunnels et ponts.

La remarquable capitale de la région, Le Puy-en-Velay, se love dans le vaste haut plateau du sud de la zone volcanique de l'Auvergne : légendes, traditions et monuments sacrés sont ici nombreux. La première impression du Puy-en-Velay est absolument stupéfiante : surplombée par une énorme statue rouge de la Vierge et la Chapelle Saint-Michel, les colonnes basaltiques de la Roche Corneille et de l'Aiguille se dressent insolemment au-dessus des toits de la ville et confèrent à cette dernière une silhouette bizarre ainsi

Somptueuse façade de la cathédrale du Puy.



qu'irréelle. Depuis le 10^e s., la ville est le point de rencontre des pèlerins qui se rendent à la tombe du saint apôtre vers Saint-Jacques-de-Compostelle via la Via Podiensis. À partir du Puy-en-Velay, le Chemin de Saint-Jacques s'étire en alternance à travers pâturages, champs et bois. Ces deux premiers tronçons comptent un certain nombre de montées et de descentes. La Via Podiensis sort du bassin dans lequel se love Le Puy-en-Velay, puis continue vers les hauts plateaux du Velay dédiés à l'agriculture et jusqu'à la crête montagneuse du Mont Devès. Une longue descente conduit en bordure des gorges de l'Allier et continue à travers pâturages et forêts, parfois en forte pente, jusqu'au cours de l'Allier. Immédiatement après la descente, le chemin quitte la vallée de l'Allier à travers une vaste région boisée et monte en direction du haut plateau de la Margeride.

Le Velay

6 h
24,3 km

Le Puy-en-Velay – St-Privat-d'Allier

1

Gîtes : Le Puy-en-Velay (628 m, 18 995 hab.) : (1) St-Georges, Grand Séminaire, 4, rue St-Georges, plusieurs types de chambres : 215 lits/petit-déj. compris à partir de 19 €, dîner 12 €, cuisine, fermé mi-décembre à mi-janvier, tél. 04 71 09 93 10, grandseminaire43@live.fr. (2) Gîte, Accueil St-François, 6, rue St-Mayol, 22 lits/petit-déj. compris 19 €, dîner 11 €, cuisine, chiens interdits, tte l'année, tél. 04 71 05 98 86, 06 63 81 48 37. (3) Gîte des Capucins, 29, rue des Capucins, 19 lits/à partir de 18,50 €, petit-déjeuner 8,50 €, cuisine, petit jardin, all., angl., tte l'année, tél. 04 71 04 28 74, contact@lescapucins.net. (4) Gîte Le Relais du Pèlerin St-Jacques, 28, rue Cardinal de Polignac, 27 B., avril-oct., don souhaité, tél. 04 71 09 43 92, 06 37 08 65 83. (5) Auberge de jeunesse, Centre Pierre Cardinal, 9, rue Jules Vallès, 50 lits/petit-déj. compris 15 €, cuisine, chiens interdits, oct.-mars, fermé sam./dim. et période de Noël, tél. 04 71 05 52 40, auberge.jeunesse@lepuyenvelay.fr. (6) Gîte/Camping le Bellevue, 141 Allée des Hauts de Chastelvol, tél. 04 71 05 73 04, 06 45 69 62 72, jmbringer@free.fr, à partir de 33 €, petit-déjeuner 7 €, cuisine, piscine, cheval. Tallode (930 m, 10 hab.) : gîte/chambre d'hôtes La Maison Vieille, 14 lits/petit-déj. compris 26 €, dîner 14 €, chevaux, chiens interdits, mars-nov., tél. 04 71 03 17 78, 06 18 11 38 06, michel.allegre38@sfr.fr. Ramourouscle (1031 m, <100 hab.) : gîte d'étape/camping Lenti-You, 11 lits/petit-déj. compris 26 €, DP 35 €, cuisine, lave-linge, sèche-linge, chevaux, piscine, tél. 06 44 90 64 70. Montbonnet (1100 m, 100 hab.) : (1) Gîte L'Escole, 15 lits/petit-déj. compris à partir de 14 €, DP 32 €, cuisine, chevaux, chiens interdits, mars-oct., tél. 04 71 57 51 03, 06 22 71 90 09, www.lescole.com. (2) Gîte d'étape La Grange, 4 lits/petit-déj. compris 20 €, repas 13 €, chiens interdits,

avril-oct., tél. 04 71 57 54 44, 06 20 74 47 43, christiangentes@orange.fr. (3) Gîte La Première Étape, 14 lits/nuitée 18 €, DP 40 €, cuisine, chiens interdits, avril-oct., tél. 06 21 47 18 96. Fay (975 m, <50 hab.) : (1) Gîte du Velay, 40 lits/petit-déj. compris à partir de 19 €, repas 13,50 €, cuisine, tte l'année, tél. 04 71 02 71 60, 06 47 75 96 42, sylvetteetlaurent@grand-gite.fr. St-Privat-d'Allier (890 m, 400 hab.) : (1) Gîte La Cabourne, 47 lits/DP à partir de 40 €, mars-nov., tél. 04 71 57 25 50, jerserve@sfr.fr, www.lacabourne.fr. (2) Gîte L'Abri du Jacquet, 15 lits/petit-déj. compris 17 €, DP 30 €, cuisine, tte l'année, tél. 04 71 07 53, 06 36 98 45 84, labridujacquet@gmail.com. (3) Gîte la Petite Place, 4 lits/13 €, cuisine, mai-sept., tél. 04 71 57 23 95, 06 63 12 20 54, liseagnes@hotmail.fr. (4) Gîte Le Kompost'L, env. 10 lits/petit-déj. compris à partir de 20 €, repas 15 €, cuisine, chiens interdits, fermé lundi, mars-oct., tél. 04 71 57 24 78, 06 75 42 12 47. (5) Gîte Le Château, à Dallas, 14 lits/DP à partir de 46 €, juin-sept., tél. 06 89 97 57 75, 06 24 93 77 08. (6) Gîte équestre, 5 ch./DP à partir de 37,50 €, chevaux, chiens interdits, mars-oct. Tél. 09 82 35 52 54, 06 14 24 70 30.


L'itinéraire : Bien balisé grâce au symbole de la coquille Saint-Jacques et aux repères blancs/rouges du GR 65. Jusqu'à Montbonnet, le chemin longe des routes sur de petits chemins ruraux, des chemins à travers champs et des sentiers de randonnée à travers prés et hameaux avec des montées moyennes et parfois très raides. Le dernier tronçon emprunte un petit chemin de randonnée qui monte d'abord légèrement en direction des Monts Devès vers St-Privat-d'Allier boisés, puis retourne en pente douce par des chemins à travers champs ainsi que des sentiers. Variante possible via Bains (cf. ci-dessous).

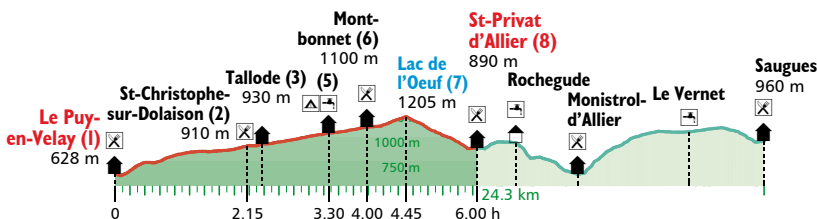
Dénivelée : 600 m à la montée, 350 m à la descente.

Infrastructure : Le Puy-en-Velay ☎📠📧📨📩📪📫📬📭📮📯📰📱📲📳📴📵📶📷📸📹📺📻📼📽📾📿; St-Christophe-sur-Dolaison 📠📡📢📣📤📥📦📧📨📩📪📫📬📭📮📯📰📱📲📳📴📵📶📷📸📹📺📻📼📽📾📿; Montbonnet 📠📡📢📣📤📥📦📧📨📩📪📫📬📭📮📯📰📱📲📳📴📵📶📷📸📹📺📻📼📽📾📿; St-Privat-d'Allier 📠📡📢📣📤📥📦📧📨📩📪📫📬📭📮📯📰📱📲📳📴📵📶📷📸📹📺📻📼📽📾📿; variante : Bains 📠📡📢📣📤📥📦📧📨📩📪📫📬📭📮📯📰📱📲📳📴📵📶📷📸📹📺📻📼📽📾📿.

Remarque : La plupart des pèlerins démarrent le week-end au Puy-en-Velay, les gîtes ou gîtes d'étape peuvent être parfois bondés pendant les mois d'été. Mieux vaut dans ce cas réserver à l'avance ou quitter Le Puy en semaine. Le tronçon jusqu'à Conques est très fréquenté, mais les randonneurs ou pèlerins sont ensuite moins nombreux, grâce à quoi il est plus facile de trouver un hébergement pour la nuit. Tous les jours à 7 h, bénédiction des pèlerins dans la cathédrale.

Le départ de la Via Podiensis au **Puy-en-Velay**, 628 m, est curieux parce que cet itinéraire de pèlerinage historique qui mène à Saint-Jacques-de-Compostelle débute non pas à la cathédrale mais sur la place du marché au centre de la vieille ville, la Place du Plot. Pourtant, de nombreux randonneurs et pèlerins commencent au petit matin près de l'important portail ouest de la cathédrale ce périple difficile qui descend d'abord les marches raides, puis continue par la Rue des Tables. À la Fontaine du Choriste, il tourne à gauche dans la Rue Raphaël et la Rue Chênebouterie jusqu'à la Place du Plot, la plus ancienne de la ville avec une fontaine datant de 1246. Sur le mur de la mairie, un panneau indique les chemins de Saint-Jacques dans le sud de la France tandis qu'une plaque en pierre marque ici le point de départ de cette aventure.

 **Le Puy-en-Velay**, chef-lieu de la Haute-Loire, repose lovée dans les vastes hauts plateaux du sud de la région volcanique de l'Auvergne. Le Puy, qui signifie sommet, est une ville dans laquelle les ruelles et les escaliers montent régulièrement en pente



Le Velay

raide, surplombée par une énorme statue rouge de la Vierge et la Chapelle Saint-Michel. Les colonnes basaltiques de la Roche Corneille et de l'Aiguilhe se dressent insolemment au-dessus des toits de la ville et confèrent à cette dernière une silhouette inoubliable. Le Mont Anis, fondations actuelles de la cathédrale Notre-Dame, aurait été un site de culte druidique avec un dolmen et une source sacrée. La Vierge Marie serait apparue à une veuve souffrant d'une forte fièvre et lui aurait conseillé de passer la nuit sur l'autel païen. Le lendemain, elle se serait réveillée complètement guérie. Cette dalle horizontale du dolmen, la célèbre « Pierre des Fièvres » a attiré très tôt de nombreux pèlerins dans la ville. Le Puy est également le point de rencontre des pèlerins jacquaires qui, depuis le 10^e s., font le voyage jusqu'à la tombe du saint apôtre Jacques. C'est ici que commence la célèbre Via Podiensis qui conduit les pèlerins d'Allemagne, de Suisse et de France via les Pyrénées jusqu'à la lointaine Saint-Jacques-de-Compostelle.



Le Velay

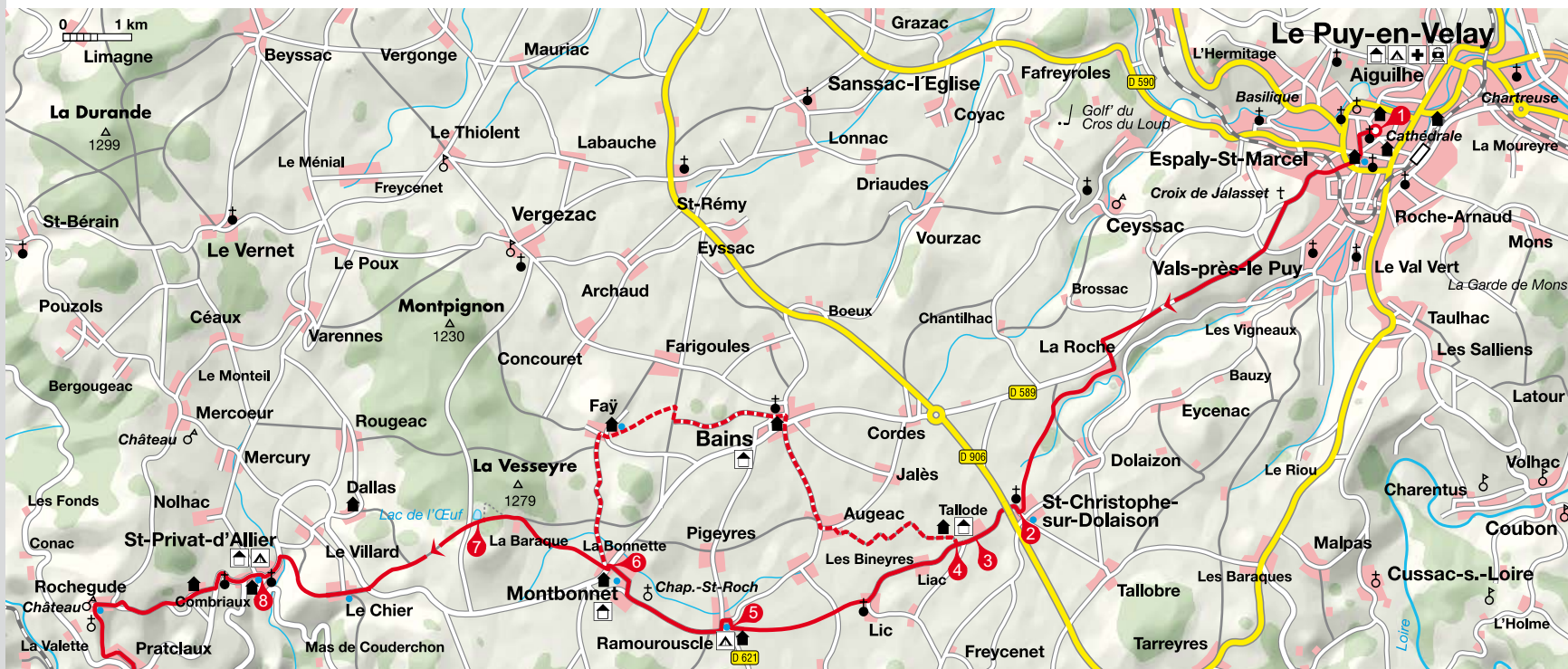
A son retour de croisade, St-Louis ramène au Puy en 1254 une vierge noire, très vénérée dans la cathédrale. Au centre de la ville on trouve la **Cathédrale Notre-Dame** construite au 11^e s. pour servir de station sur le chemin menant à Saint-Jacques-de-Compostelle et sans cesse agrandie au fil des siècles. La cathédrale présente un mélange typique d'architecture romane et d'éléments maures. La sacristie dissimule un trésor très spécial, la bible de Théodulf de l'évêque d'Orléans du même nom (au 8^e s.). Son magnifique **Porche du For** roman du 12^e s. possède la plus ancienne voûte gothique de la région dont les motifs en nid d'abeilles et les arcs ajourés rappellent l'influence arabe. Le magnifique **cloître** de la cathédrale est l'un des plus beaux du monde chrétien occidental. Les arcades bigarrées, décorées de mosaïques à losanges rouges, blanches, noires et ocre, ont été réalisées à diverses époques. Les chapiteaux sont ornés de nombreux motifs variés parfois bouffons et grotesques.

Depuis le cloître, le chemin mène au sommet du Rocher Corneille où se trouve depuis 1860 la statue rouge de Notre-Dame de France. Ce corps de 16 m de haut a été coulé dans le métal de plus de 200 canons, butin de la Guerre de Crimée.

Le Velay

Depuis sa couronne, la vue porte loin par beau temps au-delà de la ville et des hauts plateaux du Velay. D'étroits escaliers montent à la Chapelle Saint-Michel-d'Aiguille consacrée à l'archange St-Michel. La nef centrale avec sa voûte des débuts de l'art roman est une solution réussie pour utiliser de manière optimale la faible surface au sol. Un portail roman des 10^e et 11^e s. domine l'escalier taillé dans la roche depuis lequel il est possible de faire le tour de l'église.

La Rue St-Jacques vous conduit hors de la vieille ville et débouche ensuite, en face du grand Boulevard St-Louis, sur la Rue des Capucins. Une croix bien visible du 16^e s. représentant St-Jacques et un pèlerin, indique le village périphérique de St-Jacques. Une fois le lotissement dépassé, quittez Le Puy-en-Velay et continuez en montant direction sud-ouest avant de suivre après un virage à droite la Rue de Compostelle qui longe un court de tennis jusqu'à un terrain de sports. Prenez ici à droite un chemin terreux qui redébouche 200 m plus loin sur la route qui continue à monter vers un plateau. Depuis ici vous jouissez d'une belle vue sur la ville à vos pieds avec le pano-





Vue sur les chaînes volcaniques du Velay.

rama typique qui est dominé par la cathédrale et les aiguilles rocheuses. Suivez un large chemin sur la gauche qui, après 1 km environ, vous conduit à un croisement avec des vestiges de la **Croix de Jalasset** (1621). Prenez ici le chemin à droite qui passe devant le petit cône volcanique du Croustet, 892 m. 2 km après la Croix de Jalasset, la D 589 croise votre chemin. Traversez-la et prenez un sentier à travers près direction La Roche. Arrivé au croisement suivant, bifurquez à gauche dans un chemin rural empierré qui vous mène directement à **La Roche**, 872 m, après environ 1 h 30 et 5,5 km. Une fois là, traversez à nouveau la D 589, puis longez la route d'un village. Juste avant de retrouver la D 589, prenez à gauche un sentier qui s'étire au-dessus du vallon de la rivière de la Roche. Le Chemin de Saint-Jacques continue à droite, traverse un petit bois et longe des prairies. Le ruisseau de la Roche vous ramène au bout de 45 min et de 3 km à **St-Christophe-sur-Dolaison** (2), 910 m.

La petite église romane datant du 12e s. et construite avec la roche volcanique rougeâtre de la région, possède un beau clocher avec quatre arcades. On peut voir encore dans le village les vestiges d'un four collectif qui fonctionnait avec du menu bois et dans lequel les habitants avaient l'habitude de faire cuire du pain ou des pâtés.

Après l'église et le monument aux morts, vous quittez le village. Une fois passé le château du 14^e s., descendez à droite par une petite route qui s'étire sous la D 906. Obliquez peu après à gauche à la bifurcation et traversez le hameau de **Tallode** (3), 930 m. La **variante** (4) vers Bains bifurque peu après le bourg.

Variante (10 km/2 h 45)

Cet autre itinéraire retrouve le GR 65 à Montbonnet. Après le hameau de Tallode, quittez le GR en prenant à droite un chemin à travers champs et terres labourées. Au bout d'environ 50 m, tournez à gauche et suivez le balisage droit devant vous. Arrivé à un chemin plus large, montez légèrement sur la droite jusqu'à une intersection où vous continuez à gauche jusqu'au village d'Augeac. Une fois dans le hameau, tournez à gauche puis, avant d'arriver au bout, à droite. Environ 200 m plus loin, prenez à droite à l'intersection : vous débouchez sur une petite route que vous suivez à gauche jusqu'à **Bains**. Une fois à l'église, suivez à gauche la Rue Vergezac, puis quittez le

Le Velay


bourg en empruntant un chemin à travers champs. Continuez à gauche du cône volcanique La Garde de Moutet, dépassez une coulée de lave et une carrière (dont on extrait le tuff pouzzolanique) que vous contournez par la gauche. Prenez ensuite à droite le chemin qui monte puis, une fois sur le plateau, longez à gauche le chemin de voiture bordé de murettes basses qui débouche alors sur un chemin plus large vers **Faÿ** (eau près d'un abreuvoir). Environ 50 m après ce bourg, quittez le chemin en prenant à gauche un large chemin rural qui monte tout droit direction sud vers Montbonnet. Arrivé à la D 589, vous retrouvez le GR 65 au bout de 2 h 45 à **Montbonnet** ou légèrement au nord-est.



La variante via Bains fait partie du tracé historique du Chemin de Saint-Jacques. Le hameau de Faÿ est mentionné dans les écrits des Templiers dès l'an 1236. Cet ordre s'était donné pour mission de surveiller les chemins de pèlerinage menant à Saint-Jacques-de-Compostelle et de protéger les pèlerins. Avant que ces chemins n'existent, les Romains avaient aménagé dans les territoires « romanisés » ou conquis des routes de commerce également utilisées à des fins militaires. Depuis Faÿ, on emprunte une section de la Via Bollena qui reliait Toulouse à Lyon. L'église romane de St-Martial de Bains construite aux 12^e/13^e s., dédiée à l'origine à Ste-Foy, était placée sous les ordres de la toute puissante l'abbaye de Conques (jusqu'en 1613).

Après la ramification de la variante vers Bains, suivez droit devant vous l'itinéraire principal vers **Liac** que vous dépassez 30 min après St-Christophe-sur-Dolaison, puis continuez sur un chemin caillouteux jusqu'à la ferme Lic. Peu après la dernière maison, prenez à droite un petit chemin également caillouteux qui croise bientôt une route. Marchez toujours tout droit vers **Ramoursacle** (5), 1040 m, (près d'1 h). À l'entrée du village, suivez la D 621 pendant 200 m à droite près d'une croix en pierre (de 1631 avec au dos, la Vierge Marie accompagnée d'un ange). Dans le village, tournez à gauche direction Montbonnet, puis encore à gauche au bout de quelques mètres dans une petite route. 100 m environ avant Montbonnet, vous voyez à droite la **Chapelle St-Roch** au milieu d'un pâturage.

Ce petit joyau de l'art roman du 11^e s. était dédié à l'origine à St-Bonnet, ensuite à St-Jacques et finalement à St-Roch que vous rencontrerez encore souvent sur la Via Podiensis. St-Roch naît dans une famille riche, ce qui ne l'empêche pas de distribuer ses

La Chapelle St-Roch.





Loin au-dessus de la vallée de l'Allier : Saint-Privat-d'Allier.

biens aux pauvres et de soigner les malades de la peste lors d'un voyage de pèlerinage à Rome. Atteint lui-même de la peste, il se retire dans une forêt où un ange l'aurait soigné et où le chien d'un noble lui aurait apporté du pain jusqu'à ce qu'il guérisse. St-Roch est le plus souvent représenté sous les traits d'un pèlerin qui tend une jambe sur laquelle on peut voir un bubon pesteux. Il est l'un des saints invoqués en cas de peste.

Une fois arrivé à **Montbonnet (6)**, 1100 m (au moins 30 min), traversez le bourg endormi à droite le long du balisage jusqu'à la D 589 que vous suivez 200 m à gauche pour bifurquer ensuite dans une ruelle à droite avant d'arriver au bar St-Jacques. D'ici, le GR 65 continue avec le GR 40 (Tour du Velay) jusqu'au Lac de l'Œuf. Le chemin monte en passant devant la ferme La Baraque, traverse un bois jusqu'à la tourbière du **Lac de l'Œuf (7)**, 1205 m (45 min), un ancien lac volcanique circulaire. Prenez le chemin à gauche qui contourne le terrain marécageux et vous tombez après 100 m environ sur un chemin forestier goudronné que vous continuez à suivre à gauche sur quelques mètres avant de le quitter ensuite à droite par un sentier. Descendez tout droit au-delà de la D 589 vers le hameau du **Chier**, 1034 m, eau près de la mairie. Après la sortie du bourg, tournez à droite à la bifurcation. Au bout de 500 m, avant que le chemin ne se redresse, prenez un sentier caillouteux à gauche qui s'étire entre de petits murs en pierre. Après une pente plutôt raide, vous arrivez au moulin de Piquemeule. Au bout de quelques mètres, vous rejoignez ensuite la D 589 ainsi que votre but d'étape, **St-Privat-d'Allier (8)**, 890 m (1 h 15).