



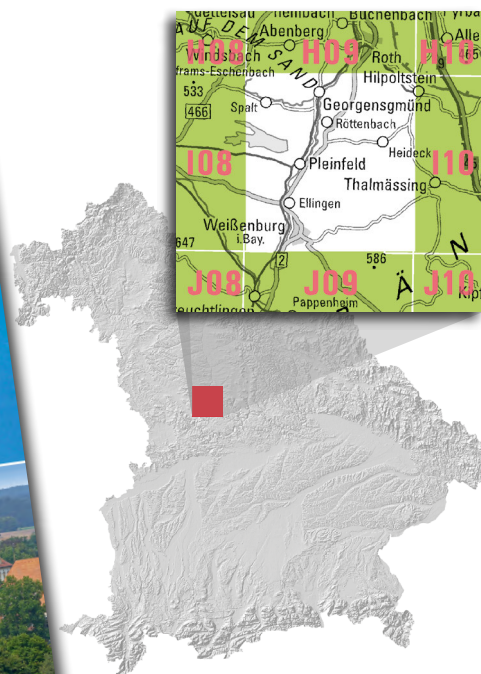

# Landesamt für Digitalisierung, Breitband und Vermessung

Amtliche Topographische Karte 1 : 25 000

## ATK25-I09 Weißenburg i.Bay.

mit Spalt, Georgensgmünd, Ellingen, Heideck, Pleinfeld,  
Nennslingen

Ausgabe 2019




Aus der  
amtlichen Kartenserie  
für Bayern

ATK25-I09

ISBN 978-3-89933-719-8

Preis 8,70 EUR

## Freizeitweg-Beispiele aus diesem Kartenblatt



Bayernnetz für Radler

Anlautertal-Radweg  / Fränkischer Seenlandweg 

Altmühltal-Radweg / Thalachtal-Brombachsee 

Pleinfeld-Weißenburg-Altmühltal 

Radstrecke Challenge-Roth / Deutscher Limes-Radweg

Radstrecke Brombachsee-Cup / Bergener Thalach-Weg

Gredl-Radweg / Radwanderweg Thalmässing

Reichswald-Brombachsee / Rothsee-Brombachsee



Der Seenländer / Main-Donau-Weg

Frankenweg / Burgen- und Schlösserweg

Kulturwanderweg / Dr.-Fritz-Linnert-Weg

Limesweg / Rangau-Randweg

Schlaufe zum Altmühltal-Panoramaweg / Hopfenweg

Hügelland-Tour

IVV-Weitwanderrunden in Spalt

Allersberg-Hilpoltstein-Roth-Weg

