

ROTER WANDERFÜHRER

Aargau
Abruzzee
Achensee
Adlerweg
Ahrsteig
Alb Südrand-Weg HW2
Albanien
Albsteig
Algarve
Allgäu 1, 2, 3, 4
Allgäuer Alpen
AlpeAdriaTrail
Almhiital
Almhiital-Panorama-
weg
Andalusien Süd
Annapurna Treks
Antholz - Gsies
Aostatal



Appenzlerland
Apu
Ardennen
Arlberg - Paznaun
Arnogew
Asturien
Augsburg
Außerfern
Australien
Auvergne
Azoren
Baskenland
Bayerische Alpen
 Trecking
Bayerischer Wald
Bergsgaden - Lienz
Bergschogener Land
Bergisches Land
Berlin
Bern
Berner Oberland Ost
Berner Oberland West
Bodensee Nord, Süd
Bodensee - Rätikon
Böhmerwald
Böhmische Schweiz
Bolivien
Bornholm
Bosnien u. Herzegowina
Bozen - Kalltern
Brandnertal
Bregenzwerld
Brenn - Oldenburg
Brenta
Bretagne
Bulgarien
Burgund
Cevennen


Chalkidiki - Thassos
Champagne - Ardennen
Chiengmuang
Chiemsee
Chur - Hinterrhein
Clenato
Cinque Terre
Comer See
Cornwall-Devon
Costa Blanca
Costa Brava
Costa D'ourada
Costa del Azur
Dachstein-Tauern Ost
Dachstein-Tauern West
Dänemark-Jütland
Dalmatien
Dauphiné Ost, West
Davos - Prättigau
Dolomiten 1, 2, 3, 4,
5, 6, 7, 8
Dolomiten-Höhenwege
1-3, 4-7, 8-10
Donausteig
Eifel
E1 Deutschland Nord
E1 Deutschland Süd
E5 Konstanz - Verona
Ecuador
Eifel
Eifelsteig
El Hierro
Elbo
Elbsandsteingebirge
Essos
Emmental
Ober-, Unterengadin
England-Mitte, Nord,
Ost, Süd
Fischlagerschweiz
fränkischer Schweiz
fränkischer Gebirgsweg
Frankfurt
Frankenau
Freiburg
Friaul-Julisch Venetien
Fuerteventura
Garadasee
Garthwal - Ladakh
Garmisch - Brixen
Gasteinertal
Genève 1, 2, 3
Georgien
Gefäuse
Glanerland
Glöckner-Region
Goldsteig
La Gomera
Gothardweg
Gran Canaria
Grazer Hausberge
Grenzgering-Weg
Griesenland - Pindos-
gebirge
Gravüre - Diablerets
GTA
Hamburg
Harz
Haute Route

Hawaii
Hochzogen
Hochschwab
Hohenlohe
Hunsrück
Ibiza
Innsbruck
Irland
Isarwinkel
Island
Israel
Istrien
Italienische Riviera
Jakobsweg - Camino
 Primitivo
Jakobsweg - Caminho
 Portugies
Jakobsweg - Camino
 del Norte
Französischer Jakobsweg
 Le Puy - Pyrenäen,
 Straßburg - Le Puy
Jakobsweg Marburg -
 Vézelay
Jakobswegs Österreich
 Malteser Schweiz
Spanischer Jakobsweg
Südfranzösischer
 Jakobsweg - Via
 Tolosana
Südwestdeutsche
 Jakobsweg
Julische Alpen
Jura, Französischer
Jura, Schweizer
Kämmter Seen
Kalabrien
Kantabrische Rocky
 Malteser Schweiz
Kapverden Nord
Karawanken
Karnischer Höhenweg
Karwendel
Kaunertal
Kitzbühler Alpen
Kleinwalsertal
Korfu
Korsika
Korsika - GR 20
Korsika - Mare e Monti
Kraichgau
Kretz
La Palma
La Réunion
Lago Maggiore
Lahnwanderweg
Languedoc-Roussillon
Lanzarote
Lappland
Lesbos - Chios
Limesweg
Lofoten
Lothringen
Lungau
Luxemburg - Saarland
Madeira
Mallorca
Malta - Gozo

Marken - Adriaküste
 Marokko
 Masuren
 Maximiliansweg
 Mecklenburgische
 Seenplatte
 Menorca
 Meran
 Meraner Höhenweg
 Mischelsand
 Mont Blanc
 Morillon
 Montenegro
 Mosel
 Moselhöhenweg
 Moselsteig
 Mühlviertel
 München
 München - Venedig
 Münsterland
 Nationalpark Kalkalpen
 Neanderlandsteig
 Golf von Neapel
 Neckarweg
 Neuseeland
 Neuseeländ. See
 Niedere Tauern Ost
 Niederlande
 Niederrhein
 Nockberge
 Nordhessen
 Normandie
 Norwegen Mitte, Süd,
 Jotunheimen
 Nürnberg
 Oberlausitz
 Oberrpfalz Wald
 Oberrhein
 Odertal
 Odenwald Mehrtages-
 touren
 Öland
 Ötztal
 Ötztal - Pitztal Trekking
 Ossola
 Ostriesland
 Ostseeküste
 Ost-Stiermark
 Oststrol Nord, Süd

Picardie
 Picos de Europa
 Piemont Nord, Süd
 Pinzgau
 Pitztal
 Portugal Nord
 Provence
 Pyreniden 1, 2, 3, 4
 Pyreniden - GR 11

Pyrenäen – G
 www.pyreneen.com




Regensburg
 Rhein-Neckar
 Rheinhessen
 Rheinsteig
 Rhodos
 Rhön
 Riesengebirge
 Rom - Latium
 Rumänien - Ostkar
 Rumänien - Südkar
 Saar-Hunsrück-Sta
 Salzalpensteig
 Salzburg
 Salzburg - Triest
 Salzammergut
 Ost, West
 Sardinien
 Sauerland
 Savoyen
 Schaffhausen
 Schottland
 Schwabenkinder-
 Wege Oberschwab
 Schweiz - Liecht
 stein, Voralber
 Schwäbische Alb
 Schwäbische Alb
 Schwarzwald Fern
 derwege
 Schwarzwald Mehr
 tauren Mitte/Nor
 Süd/Mitte
 Schwarzwald Nord,
 Schweden Mitte, S
 Seealpen
 Seefeld - Leutasch
 Sentiero della Pace
 Sierra de Gredos
 Sierra de Guadarr
 Sizilien
 Spessart
 Steigerwald
 Steirisches Weinlan
 Sterzing

Stubai - Wippal
Trekking im Stubai
Suttagart
Südairika West
Südniedersachsen
Surselva
Syll, Amrum, Fähr
tanmen
Höhe Tatra
Niiedere Tatra
Tuoren-Höhenweg
Hohen Tauern Nord
Tauferer Ahmtal
Tauern
Tegernsee - Sterzing
Tegernsee und
Schliessee Berge
Teneriffa
Tessin
Tourenberger Wald
Thüringen Mitte/Nord
Thüringer Wald
Tirke Höhenweg
Toscan Nord, Süd
Törols Röviera
Uckermark
Umbrien
Ungarn West
USA Südwesten
Usedom
Vanoise
Vellin
Vie de la Plota
Vie Francigena
Vie Gebennensis
Vierwaldstättersee
Vinschgau
Vintgar Alpen
Vogelberg
Vogesen
Vogesen Mehrtages
touren
Vogesen-Durchquer
Vogtland
vom Gletscher zum
Trekking in Vorarl
Wachau
Waldiviertel
Wales
Oberwallis
Unterwallis
Walliser Alpen
Wienviertel
Welterbestätte Wach
Weserbergland
West Highland Way
Westerwald
Wien
Wien - Logo Magg
Wiener Alpenberge
Wiener Hausberge
Nord, Süd
Wilder Kaiser
Zillertal
Trekking im Zillertal
Zürichsee
Zugspitze
Zugspitz Nord & Nord

g
ord
s-
rung
Wein
verg
nau
f
iore
n
al
d

Do
In
br
kie
ha
Ha
sin
Ra
me
Na
etu
mi
ch
eru
Ka
sta
lig
da
Ho

Pornrösche Bad Bergzaken. Der Rücken. Der Wert; die Weiblichkeit »Zum Ende der Pfunde und die zahllose Hütte von der entfalteten Namen »Dornen was erhöht mit Rundtürnen der Zeit ein wähnt, des Kapelle steht and bis 153 die Kloster churgestellt w alzgeschnitzt




A detail of a wooden sign, likely the 'Keltisches Haus' mentioned in the text. It features a painted landscape with several dark evergreen trees on the left, a small yellow building with a red roof in the center, and a winding path leading towards it. The background is a light blue sky with a white cloud.

A painting of a traditional white building with a red-tiled roof and a small tower, set against a blue sky with a few birds. The building has a simple, rustic appearance with a small arched entrance and a window. The sky is a deep blue with a few white birds in flight. The overall style is that of a classic oil painting.


Das Schloss der
zwei große
es Portal. Es
gilt als sch
Stadtmus
antwort, da
geschnitz
cht aus Ros
. Gegenüb
falz. Er ist
berg befah
wird zum e
s Ziel von V
prischen St
offener Vor
me mit lebe
n Kreuzweg
erg-Kapelle.

A detail of a wooden relief sculpture, likely from the same collection as the other images. It depicts a lush landscape with a large, gnarled green tree in the foreground. Behind the tree, a small white building with a red roof is visible. A winding path or stream flows through the scene. The sculpture is painted in vibrant colors and is mounted on a wooden background.

von Zwei-
rmen flan-
ische Gast-
naissance-
örrenbach
prächtige
n. Im Som-
em Ort den
thaus liegt
Ringmauer
vorchristli-
ein Kloster
n ist. In der
Kloster be-
das ehema-
Skulpturen



ENDERFÜHRER



↗ 300 m | ↘ 300 m | 9.4 km

2.45 h



Dörrenbach, der Stäffelsberg und Bad Bergzabern

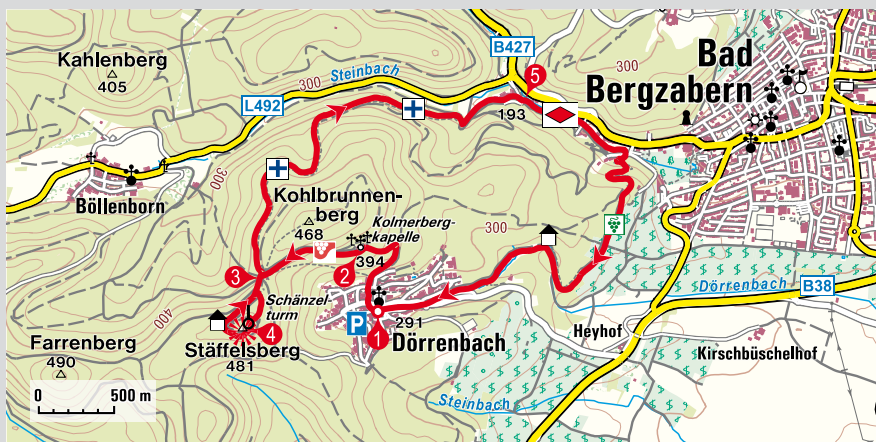
18

Dornröschen der Pfalz

In Bad Bergzabern steht das Renaissanceschloss der Herzöge von Zweibrücken. Der 1527 errichtete Bau wird von zwei großen Rundtürmen flankiert; die Westseite schmückt ein prunkvolles Portal. Das historische Gasthaus »Zum Engel«, ein ehemaliger Adelsitz, gilt als schönstes Renaissance-Haus der Pfalz und beherbergt heute das Stadtmuseum. In Dörrenbach sind die zahlreichen Fachwerkhäuser sehenswert, darunter das prächtige Rathaus von 1590 mit Freitreppe, Erker und geschnitztem Balkon. Im Sommer entfaltet sich eine herrliche Blumenpracht aus Rosen, was dem Ort den Namen »Dornröschen der Pfalz« einbrachte. Gegenüber dem Rathaus liegt etwas erhöht der einzige Wehrfriedhof der Pfalz. Er ist von einer Ringmauer mit Rundtürmen umgeben. Auf dem Kolmerberg befand sich in vorchristlicher Zeit ein keltisches Quellheiligtum. 1470 wird zum ersten Mal ein Kloster erwähnt, dessen Marien-Statue bis heute das Ziel von Wallfahrern ist. In der Kapelle steht inzwischen eine Kopie der historischen Statue. Das Kloster bestand bis 1531. 1815 wurde eine Kapelle mit offener Vorhalle an das ehemalige Kloster angebaut, in der die Ölbergzene mit lebensgroßen Skulpturen dargestellt wird. Um die Kapelle verläuft ein Kreuzweg.

Holzgeschnitztes Schild auf dem Weg zur Kolmerberg-Kapelle.





Ausgangspunkt: Dörrenbach, 291 m, Rathaus. Busverbindung von Bad Bergzabern.

Markierung: Pfälzer Weinsteig, blaues Kreuz, rote Raute, Weintraube.

Anforderungen: Gering, anfangs Steigungsstrecke, sonst bequeme Wege.

Einkehr: Dörrenbach; Bad Bergzabern.

Tipp: In Dörrenbach wird alle zwei Jahre während der alljährlich Mitte Juni stattfindenden »mittelalterlichen Festmeile« das Dornröschen gekrönt. Auch für die Liebhaber des Volkstheaters hat der Ort etwas zu bieten: Die Stücke der »Dörrenbacher Eselsbühne«, die mitten im Kastanienwald im Freilichttheater Dörrenbach aufgeführt werden, sprühen von Pfälzer Lebensfreude; Infos und Termine

unter www.doerrenbach.de.

Für Familien mit Kindern bieten sich außer der hier beschriebenen Tour zwei weitere Themen-Wanderwege an: Der Gebrüder-Grimm-Märchenweg ist ein 5,7 km langer Wanderweg für Jung und Alt. Er beginnt am Wanderparkplatz am Ortseingang von Dörrenbach, führt zum Stäffelsberg und wieder zurück (Wegmarkierung: Krone). Unterwegs gibt es sieben Stationen mit Figuren aus Märchen der Gebrüder Grimm. Dieser Weg ist ein Teil des 13,4 km langen Dornröschen-Rundwanderwegs (Markierung: rote Rose), der zur Ruine Guttenberg führt (→ Tour 19).

Karte: Wanderkarte 1:25.000 »Pfälzerwald 8« von NaturNavi.

Der Pfälzer Weinsteig führt vom Rathaus in **Dörrenbach 1** hinauf zur **Kolmerbergkapelle 2**. In der Nähe der Kapelle steht der Köhlerbrunnen. Auf dem Pfälzer Weinsteig und dem Kapellen-Pilgerweg wandern wir durch den Esskastanienwald zum **Bild 3** (Wegkreuzung), wo wir auf den Dornröschen-Rundwanderweg und den Gebrüder-Grimm-Märchenweg treffen. Wir folgen diesen und dem Pfälzer Weinsteig weiter bergauf zum **Schänzelturm 4** auf dem 481 m hohen Stäffelsberg. Der Turm kann bestiegen werden und bietet eine schöne Fernsicht.

Wir gehen auf dem Pfälzer Weinsteig über den Stäffelsberg und verlassen diesen nach 120 m an der Gabelung. Auf dem nicht markierten Weg wandern wir nun rechts um den Berg, treffen unterwegs wieder auf den Pfälzer

Weinsteig und kommen zur Wegkreuzung **Bild 3** zurück. Dort gehen wir geradeaus auf dem Schlawweg (blaues Kreuz) um den 468 m hohen Kohlbrunnberg.

Am Beginn des Kurparks von **Bad Bergzabern 5** wandern wir rechts auf der roten Rau-

te und dem Tabernae-Montanus-Weg am Schwanenweiher vorbei durch den Kurpark. Dieser Weg erinnert an den hier um 1522 geborenen Arzt und Naturforscher Jacob Theodor, genannt »Tabernaemontanus«.

Wir treffen dann auf die Kneippstraße und folgen beim Kurpark-Parkplatz scharf rechts dem Wanderweg Deutsche Weinstraße (grüne Weintraube) durch den Wald und die Weinberge am Wonneberg.

Nach dem Bogen am Wonneberg können wir uns zurück nach **Dörrenbach 1** auch am Pfälzer Weinsteig und am Kapellen-Pilgerweg orientieren.

Rathaus und Wehrtfriedhof in Dörrenbach.

