



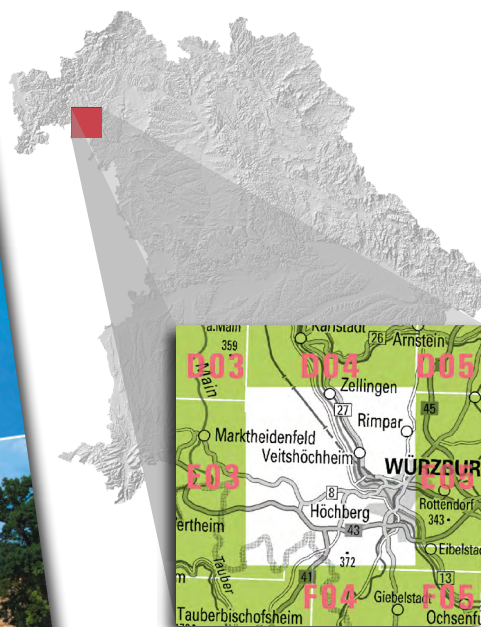

Landesamt für Digitalisierung, Breitband und Vermessung

Amtliche Topographische Karte 1 : 25 000

ATK25-E04 Würzburg

mit Zellingen, Veitshöchheim, Reichenberg, Rimpar,
Remlingen, Helmstadt

Ausgabe 2016



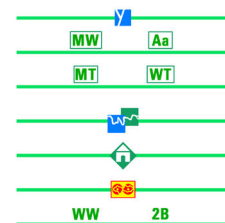
Aus der
amtlichen Kartenserie
für Bayern

ATK25-E04

ISBN 978-3-89933-347-3

Preis 8,70 EUR

Beispiele für Freizeitwege



Bayernnetz für Radler

Main-Werra-Radwanderweg / Aalbach-Radweg

Main-Tauber-Radweg / Radweg Würzburg-Taubertal

Main-Radweg

Romantische Straße

Main-Tauber-Fränkischer-Radachter

Radweg Würzburg-Wertheim / Zwei-Bäche-Tour



Jakobswege

Fränkischer Marienweg / Mainwanderweg

Main-Donau-Bodensee-Weg / Würzburger-Haus-Weg

Via Romea / Romantische Straße

Wanderwege Archäologisches Spessartprojekt / Drei-Königs-Gang

Wanderwege des Rhönklubs

Wanderwege des Spessartbundes

Wanderwege in der Region Würzburg-Nord

