



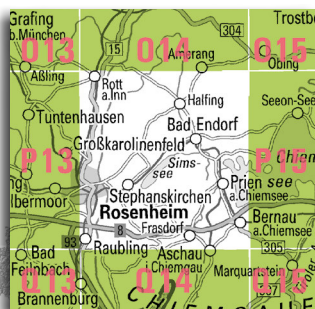

# Landesamt für Digitalisierung, Breitband und Vermessung

Amtliche Topographische Karte 1 : 25 000

## ATK25-P14 Bad Endorf

mit Rosenheim, Stephanskirchen, Prien a. Chiemsee,  
Halfing, Bernau a. Chiemsee, Riedering

Ausgabe 2016



Aus der  
amtlichen Kartenserie  
für Bayern

ATK25-P14

ISBN 978-3-89933-613-9

Preis 8,70 EUR

## Beispiele für Freizeitwege



Bayernnetz für Radler

Innradweg / Mangfall-Radweg

Bodensee-Königssee-Radweg / Salinen-Radweg

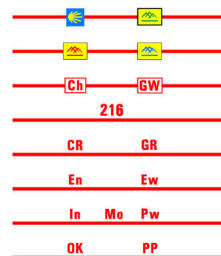
Mozart-Radweg / Benediktweg

Via Julia / 16-Seen-Runde

Chiemsee-Radweg / Chiemsee-Rundweg für Genussradler

Bauernhof-Safari / Radtouren von Baum zu Baum

Jakobswege (Radpilger) / Klosterweg



Jakobswege / SalzAlpenSteig

SalzAlpenWege / SalzAlpenTour

Chiemsee-Rundweg Promenade / Grenzenlos-Wanderweg

Wanderweg Deutscher Alpenverein

Chiemsee-Rundweg / Großer Rundwanderweg

Entenweiherweg / Erlebnisweg Ratzinger Höhe

Innauweg / Moosrundweg / Panoramaweg

Obst- und Kulturweg / Priener Postkartenweg

