

# Landesamt für Digitalisierung, Breitband und Vermessung

Amtliche Topographische Karte 1 : 25 000

## ATK25-K07 Bissingen

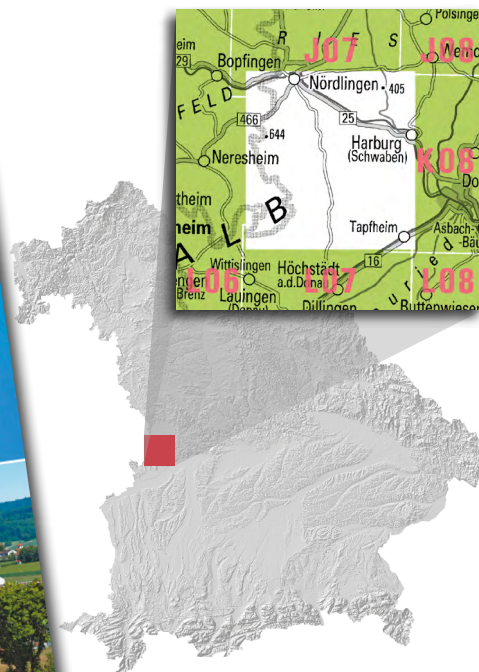
mit Reimlingen, Ederheim, Möttingen, Amerdingen,  
Mönchsdeggingen

Ausgabe 2018




















Aus der  
amtlichen Kartenserie  
für Bayern

ATK25-K07  
ISBN 978-3-89933-542-2  
Preis 8,70 EUR



## Beispiele für Freizeitwege

	Bayernnetz für Radler
	Ries-Radweg  / Wörnitz-Radweg 
	Grüner Pfad Härtsfeld
	Romantische Straße  / Mozartrunde
	Von Krater zu Krater
	Radweg Donautäler / Schwäbische-Alb-Weg
	Albtrauf erleben / Eger-Wörnitz
	Kesseltal aktiv / Kesseltal-Rundweg
	Jakobuswege
	Frankenweg / Romantische Straße
	Main-Donau-Weg / Via Romea
	Hauptwanderwege des Schwäbischen Albvereins
	Wanderwege des Schwäbischen Albvereins
	Wanderwege des Schwäbischen Albvereins
	7-Hügel-Weg / Schwedenweg / Schäferweg
	Albblickweg / Schwabenweg / Südries-Panoramaweg

