

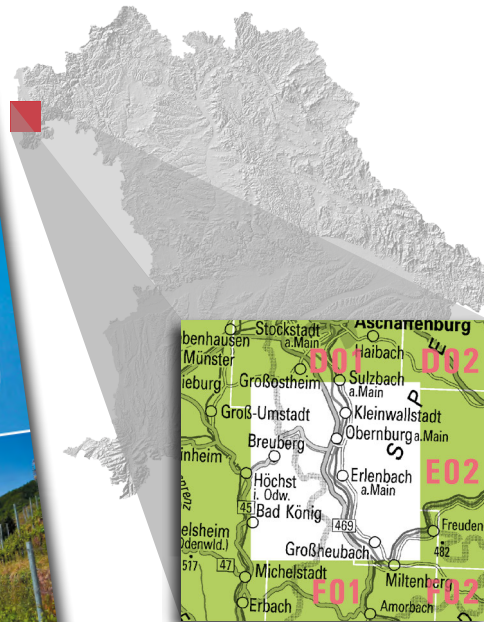
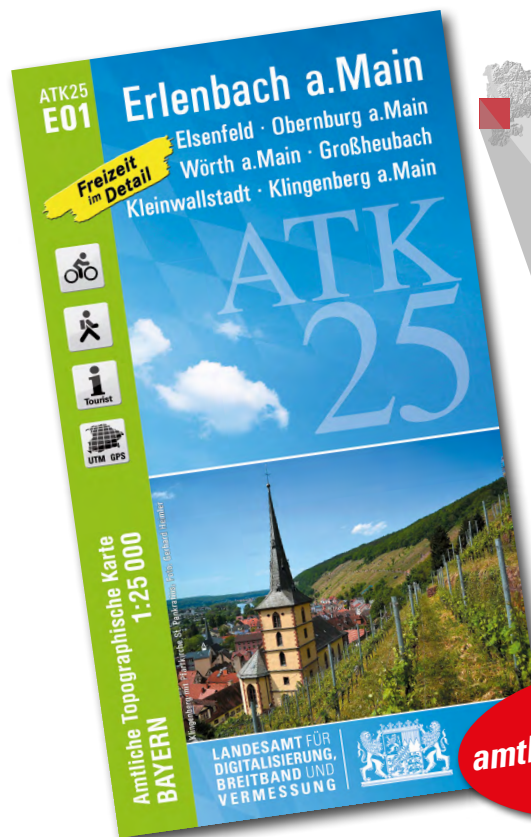


Amtliche Topographische Karte 1 : 25 000

## ATK25-E01 Erlenbach a.Main

mit Elsenfeld, Obernburg a.Main, Würth a.Main,  
Großheubach, Kleinwallstadt, Klingenberg a.Main

Ausgabe 2016



Aus der  
amtlichen Kartenserie  
für Bayern

ATK25-E01

ISBN 978-3-89933-344-2

Preis 8,70 EUR

### Beispiele für Freizeitwege



Bayernnetz für Radler

Main-Radweg / Deutscher Limes-Radweg

Main-Tauber-Fränkischer-Radachter / Wein-Radreise


Drei-Länder-Radweg

Einhard-Radwanderweg / Hessischer Radfernweg R9

Radweg des Archäologischen Spessartprojekts

Radwege im Bikewald Spessart

Liebliches Taubertal, Radweg E3 / 2-Burgen-Radweg



Europäischer Fernwanderweg E8 / Fränkischer Marienweg

Spessartweg 2 / Fränkische Rotweinwanderwege

Eselsweg / Einhardweg / Mainwanderweg

Limesweg / Nibelungensteig

HW 8 / HW 10 / HW 12 / HW 14 / HW 16 (Odenwaldklub)

HW 18 / HW 21 / HW 25 (Odenwaldklub)

HW 27 / HW 29 / HW 33 (Odenwaldklub)

Wanderwege des Archäologischen Spessartprojekts

