

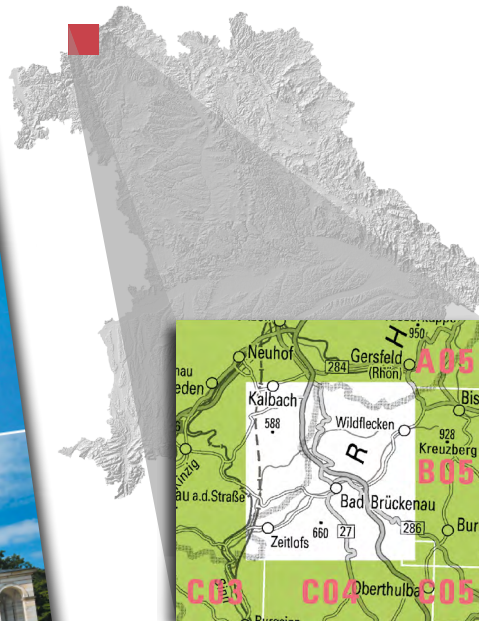


Amtliche Topographische Karte 1 : 25 000

ATK25-B04 Bad Brückenau

mit Motten, Wildflecken, Zeitlofs, Schondra,
Oberleichtersbach, Geroda

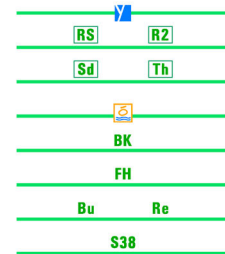
Ausgabe 2016



Aus der
amtlichen Kartenserie
für Bayern

ATK25-B04
ISBN 978-3-89933-307-7
Preis 8,70 EUR

Beispiele für Freizeitwege



Bayernnetz für Radler

Radfernweg Rhön-Sinnthal / Hessischer Fernradweg R2

Schondratal-Radwanderweg / Thulbatal-Radwanderweg

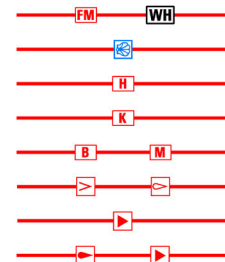
Vom Main zur Rhön

Radwanderweg Bad Brückenau-Bad Kissingen

Radwanderweg Fulda-Hammelburg

Radrundweg Burkardroth / Regenbogenweg

Radweg im Bikewald Spessart



Fränkischer Marienweg / Würzburger-Haus-Weg

Jakobusweg

Extratouren: Haubentour / Hüttentour

Extratouren: Königsweg / Kuppenweg

Extratouren: Basaltweg / Der Mottener

Main-Werra-Weg (HSN 1) / Rhön-Höhenweg (RHW)

Kloster-Weg (HWO 6) / Kreuzberg-Weg (HWO 7)

Abtsweg / Julius-Kardinal-Döpfner-Weg

