



Name: _____ Datum: _____



Schneide die Karten aus und klebe sie richtig auf.

Die Hauptstadt von Deutschland heißt

Berlin

Deutschland hat

Bundesländer.

Hamburg

Der Kontinent heißt

16

Der höchste Berg Deutschlands ist die

Zugspitze

Die größte Stadt nach Berlin ist



Europa



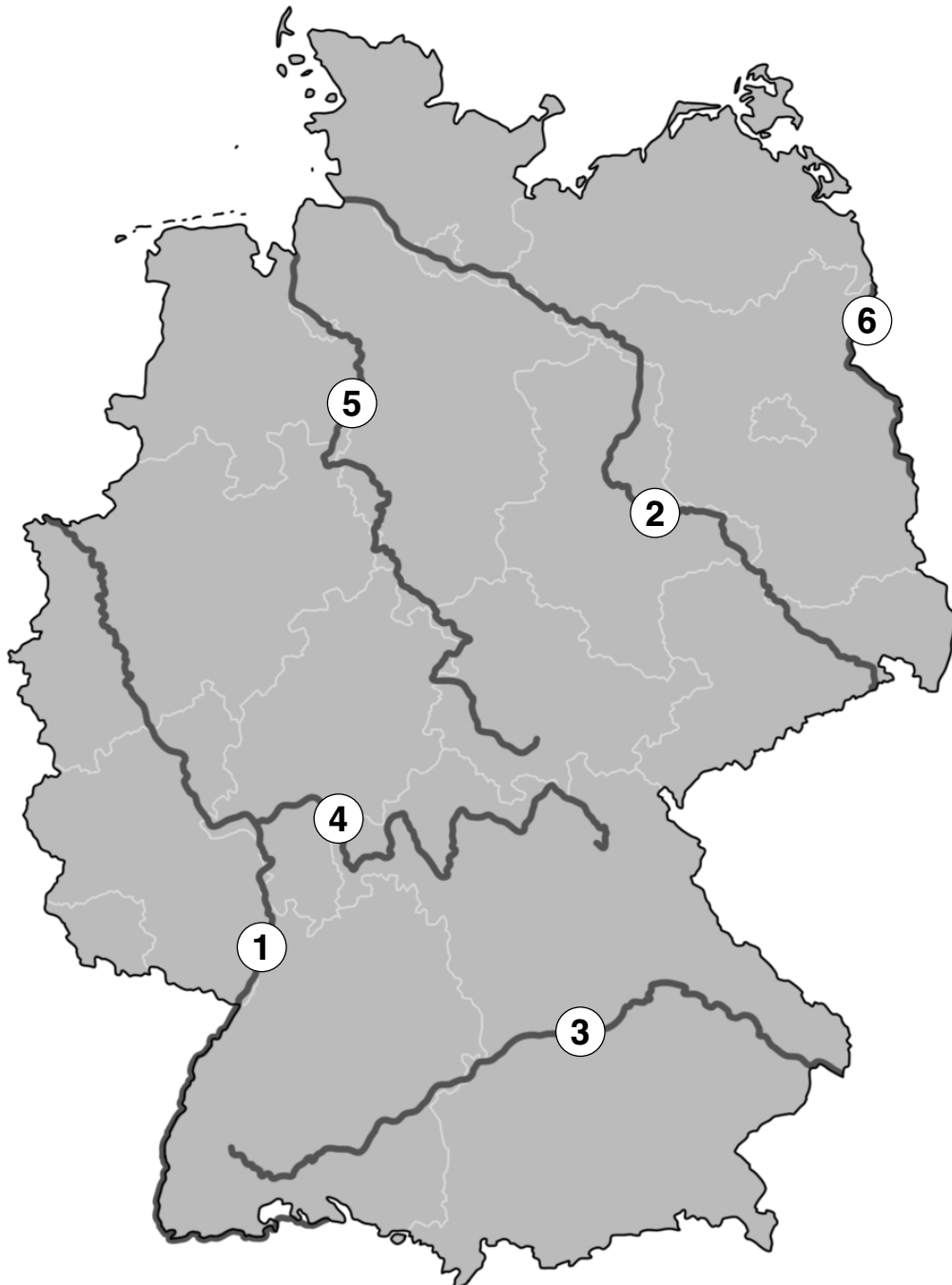
Name: _____ Datum: _____



Beklebe die Flüsse mit blauer Wolle.



Trage die richtigen Nummern ein.



☐ Rhein

☐ Elbe

☐ Donau

☐ Main

☐ Weser

☐ Oder



Name: _____ Datum: _____

Wir gestalten eine Gebirgslandschaft

Du brauchst:



1 glatte Unterlage



1 Tonpapier +
1 Blatt Papier




Kleister + Pinsel




Wasserfarben

Anleitung:




1. Papier mit Kleister bestreichen



2. Papier zusammenschieben



3. Papier auf das Tonpapier legen,
trocknen lassen



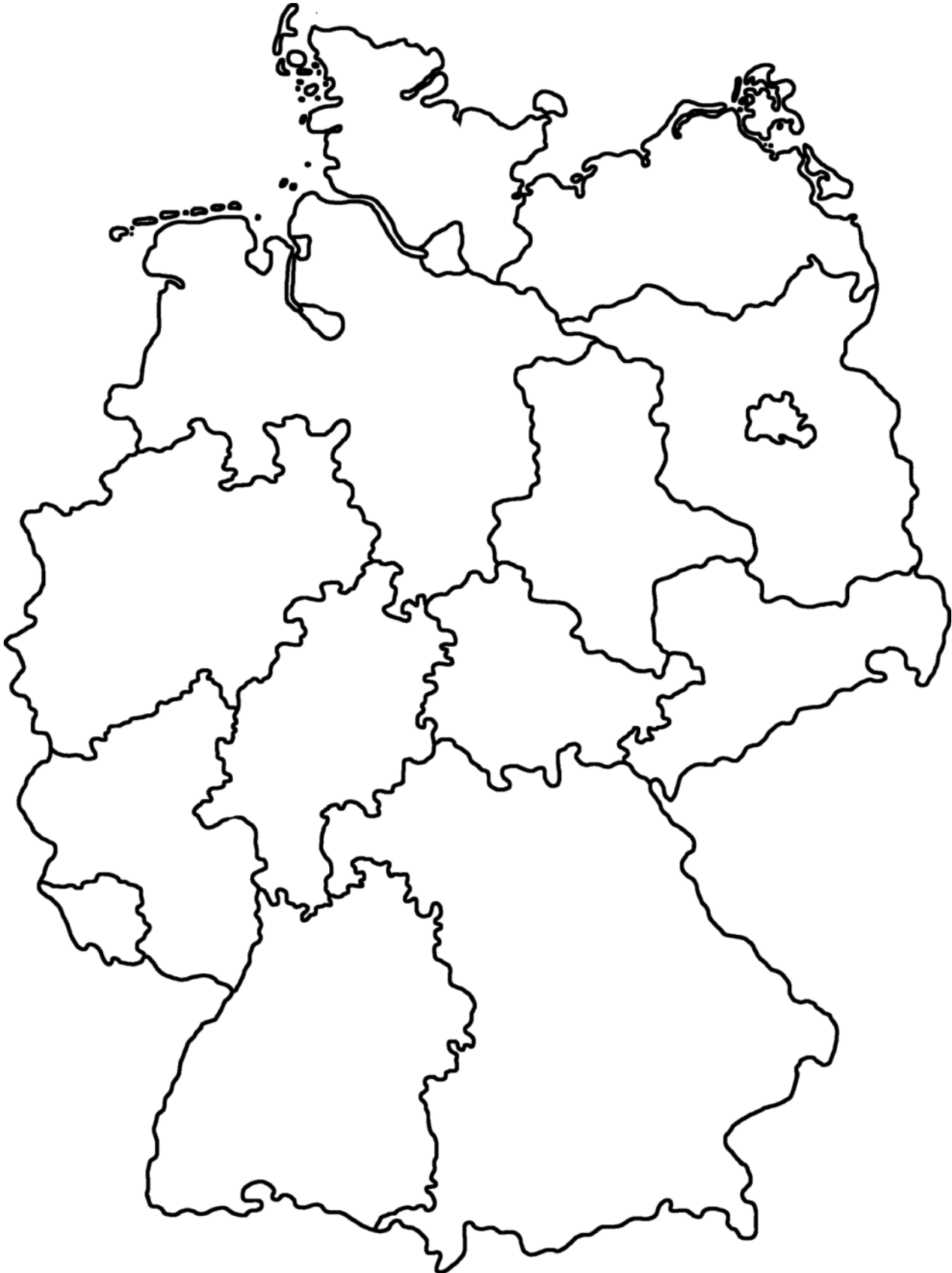
4. Papier mit Wasserfarben bemalen

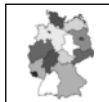


Name: _____ Datum: _____



Male die Bundesländer mit verschiedenen Farben an.





Name: _____ Datum: _____



Lies den Text.

Bayern

Bayern liegt im Süden von Deutschland.

Die Nachbarbundesländer heißen Hessen, Thüringen, Baden-Württemberg und Sachsen.

Das Bundesland grenzt an die Staaten Tschechien und Österreich.

Die Landeshauptstadt heißt München.

Neben München sind die größten Städte Nürnberg, Augsburg und Regensburg.

Das sind einige der Sehenswürdigkeiten in Bayern:
Schloss Neuschwanstein, Chiemsee, Zugspitze, Schloss Nymphenburg, Marienplatz München und Englischer Garten München.