



Landesamt für Digitalisierung, Breitband und Vermessung

Amtliche Topographische Karte 1 : 25 000

ATK25-L06 Lauingen (Donau)

mit Syrgenstein, Bachhagel, Haunsheim, Wittislingen,
Gundelfingen a.d.Donau






















Ausgabe 2018



Aus der
amtlichen Kartenserie
für Bayern

ATK25-L06
ISBN 978-3-89933-438-8
Preis 8,70 EUR

Beispiele für Freizeitwege

		Bayernnetz für Radler
		Donau-Härtsfeld-Radweg  / Donauried-Radweg 
		Grüner Pfad Härtsfeld / Grüner Pfad Rund um Neresheim
		Donauradweg  / Radweg Donautäler
		Via Danubia / Lauschtour Via Danubia
		Mozarttrunde / Von Krater zu Krater
		Hohenlohe-Ostalb-Tour / Brenz-Tour
		Albtäler-Radtour / Höhlen-Tour
		Jakobsweg
		Albschäferweg
		Hauptwanderweg des Schwäbischen Albvereins
		Wanderwege des Schwäbischen Albvereins
		Wanderwege des Schwäbischen Albvereins
		Kneipp Rundweg
		Reformationswanderweg
		Wanderweg Alter Turm

