



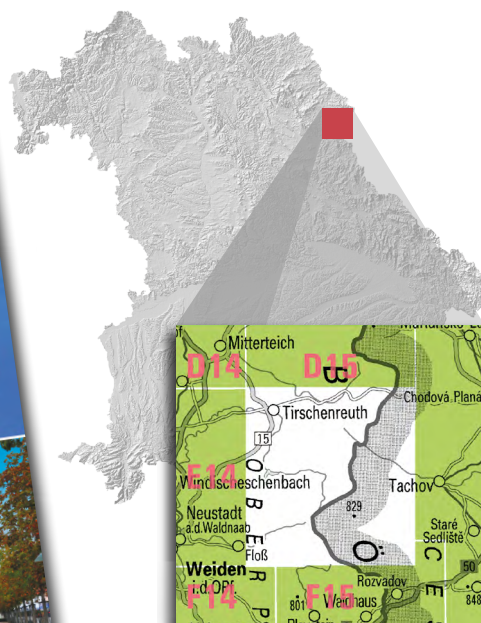

# Landesamt für Digitalisierung, Breitband und Vermessung

Amtliche Topographische Karte 1 : 25 000

## ATK25-E15 Tirschenreuth

mit Bärnau, Plößberg, Floß, Flossenbürg

Ausgabe 2015




Aus der  
amtlichen Kartenserie  
für Bayern

ATK25-E15

ISBN 978-3-89933-358-9

Preis 8,70 EUR

## Freizeitweg-Beispiele in diesem Kartenblatt



Bayernnetz für Radler

Bockl-Radweg / Radweg Grünes Dach

Vizinalbahn-Radweg / Wondreb-Radweg

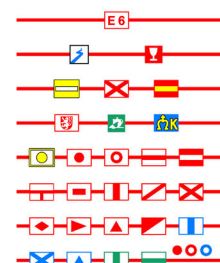
Iron Curtain Trail (EuroVelo-Route 13) / Waldnaabtal-Radweg

Egergrabenweg / Radweg Europäische Hauptwasserscheide

Europa-Tour Der blaue Weg / Paneuropa-Radweg

Radwege Euregio Egrensis (Nord- und Südroute)

Leuchtenberg-Tour / Stiftländer Karpfenradweg



Europäischer Fernwanderweg E6

Alternativrouten/Zuwege zum Goldsteig / Glasschleifererweg

Oberpfälzweg / Main-Mies-Weg / Nurtschweg

Goldene Straße / Porzellanwanderweg / Maria Kulmer Weg

Wanderwege des Oberpfälzer Waldvereins

Wanderwege des Oberpfälzer Waldvereins

Wanderwege des Oberpfälzer Waldvereins

Wanderwege des Oberpfälzer Waldvereins

