



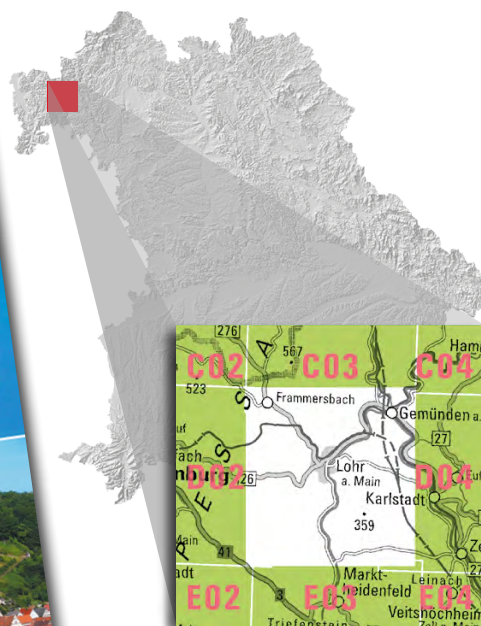

Landesamt für Digitalisierung, Breitband und Vermessung

Amtliche Topographische Karte 1 : 25 000

ATK25-D03 Lohr a.Main

mit Rothenfels, Urspringen, Frammersbach, Partenstein,
Steinfeld, Gemünden a.Main

Ausgabe 2020



**ganz
Bayern
auf 237
Blättern**








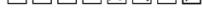
ATK25-D03

ISBN 978-3-89933-813-3

Preis 8,70 EUR

[Blattschnitt der ATK25-D03 im BayernAtlas](#)

Freizeitweg-Beispiele aus diesem Kartenblatt

-  Fränkischer Marienweg / Mainwanderweg
-  Spessartweg 1 / Hasenstabweg
-  Hessenweg 9 / Main-Werra-Weg
-  Birkenhainer Straße / Schneewittchenweg / Heunweg
-  Wanderwege des Spessartbundes
-  Wanderwege in Lohr a.Main
-  Wanderwege im Naturpark Spessart
-  Methusalem-Wanderwege



-  Bayernnetz für Radler
-  Kahltal-Spessart-Radweg / Main-Radweg
-  Main-Tauber-Fränkischer-Radachter / Vom Main zur Rhön
-  Radwanderweg Fränkische Saale
-  Radwanderweg Rhön-Sinnthal / Hessischer Fernradweg
-  Radwege im Bikewald Spessart
-  Mühlbach - Kleinwernfeld
-  Mountainbike-Routen / Mountainbikeroute-Ostweg



[mehr zu Amtlichen Topographischen Karten 1:25 000](#)