



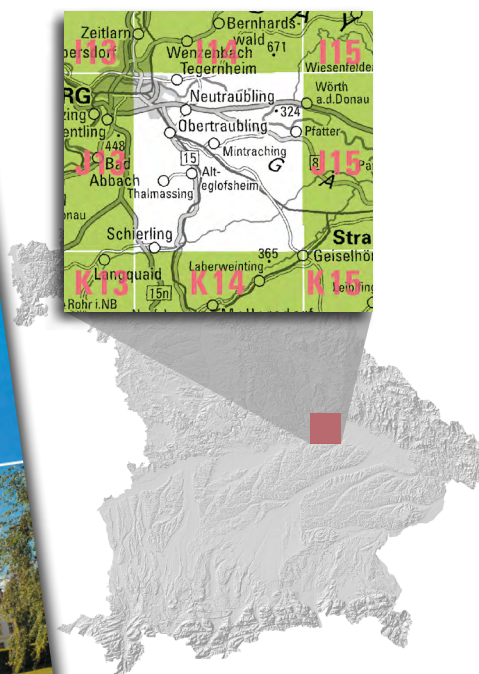
Landesamt für Digitalisierung, Breitband und Vermessung

Amtliche Topographische Karte 1 : 25 000

ATK25-J14 Neutraubling

mit Alteglofsheim, Mintraching, Obertraubling,
Thalmassing, Wiesent, Sünching, Aufhausen

Ausgabe 2018



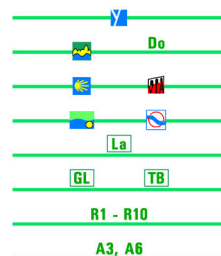
Aus der
amtlichen Kartenserie
für Bayern

ATK25-J14

ISBN 978-3-89933-668-9

Preis 8,70 EUR

Freizeitweg-Beispiele in diesem Kartenblatt



Bayernnetz für Radler

Donauradweg / Zubringer zum Donauradweg

Jakobsweg (Radpilger) / Via Danubia

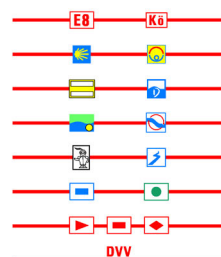
Wolfgangweg / Rundweg Donau im Wandel

Labertal-Radweg

Große-Laber-Radweg / Tour de Baroque

Rundtouren im Landkreis Regensburg

Radtouren in Alteglofsheim



Europäischer Fernwanderweg E8 / Kötztinger Weg

Ostbayerischer Jakobsweg / Via Nova

Oberpfälzweg / Donau-Panoramaweg

Wolfgangweg / Rundweg Donau im Wandel

Burgensteige im Regensburger Land / Zuweg zum Goldsteig

Wanderwege des Waldvereins Regensburg

Wanderwege des Waldvereins Regensburg

Wanderwege des Deutschen Volkssportverbandes

