

9 Sommet des Trois Seigneurs, 1391 m

3 h 00



Vers les sommets à l'ouest du Massif du Tanargue

L'Abbaye Notre Dame des Neiges est cachée au milieu d'une haute forêt mixte d'épineux sur le bord ouest du Massif du Tanargue. Après la fondation en 1119, 35 frères vivaient ici une vie monastique solitaire et calme selon les règles de St Bernard de Clairvaux dont on ne remarque plus grand-chose aujourd'hui. Le 26 octobre 1878, Robert Louis Stevenson fit halte ici avec son ânesse Modestine lors de sa traversée des Cévennes. Le monastère a été en partie modernisé en 1960 et transformé en cave à vin où les vins de la région du Gard sont travaillés pour la cuvée maison « Notre-Dame des Neiges ». L'assortiment de la boutique de l'Abbaye propose outre les vins des sucres, des tisanes, des souvenirs et des livres. Notre circuit suit pour un court tronçon la route historique de Stevenson qu'il quitte ensuite pour rejoindre les belles roches panoramiques du Sommet des Trois Seigneurs.

Village de départ dans la vallée : La Bastide-Puylaurent, 1016 m.

Départ : Abbaye Notre Dame des Neiges, 1081 m, parking. Arrivée depuis La Bastide-Puylaurent par la D 4 vers l'est, après environ 2 km, bifurquer sur la D 4A.

Dénivelée : 310 m.

Difficulté : Circuit sur de larges chemins forestiers ou de randonnée, très prati-

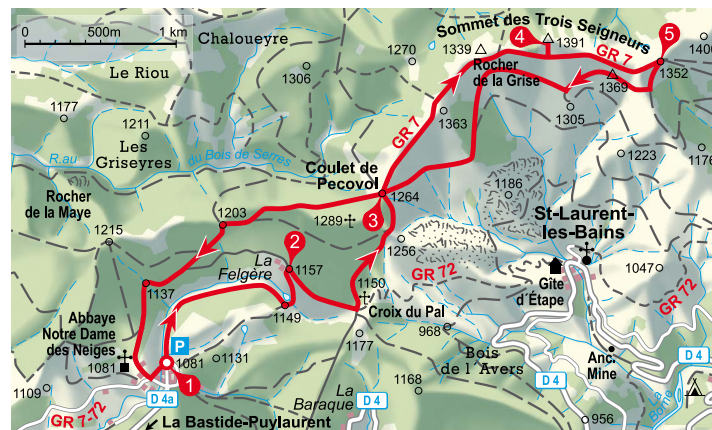

cables à part un tronçon raide et pierreux dans la montée depuis le Coulet de Pecovol jusqu'au Sommet des Trois Seigneurs. La région nue du sommet est souvent exposée à des vents forts.

Restauration : Aucune en chemin ; petit choix de produits alimentaires et de boissons (surtout du vin) dans la boutique de l'Abbaye Notre Dame des Neiges.

Carte : IGN 2838 OT – Largentière.


Depuis le grand **parking (1)** derrière la cave à vins, un chemin de terre part en direction du nord et passe devant le grand abri avec des toilettes et une salle de réunion. Ce chemin avec des gravillons monte modérément le long de la lisière de la forêt. À gauche dans une petite cuvette, s'étalent des saules humides. Sur ce tronçon, nous suivons le GR 72, la route choisie par Stevenson pour sa traversée des Cévennes. Après 1 km sur le chemin en bordure de forêt, nous suivons le chemin principal dans un virage à gauche

qui monte maintenant doucement la prairie humide jusqu'aux ruines de l'ancienne église **La Felgère (2)**. Juste avant le bâtiment, nous tournons à droite sur un large chemin d'exploitation,



qui monte doucement en lisière de forêt et le long d'une clôture jusqu'à la **Croix du Pal**. Nous quittons ici le GR 72, qui continue dans la vallée vers

Le sommet rocheux du **Rocher de la Grise**.



St-Laurent-les-Bains et suivons maintenant le GR 7 à gauche. Le chemin entre dans la forêt, au début avec une pente moyenne puis peu avant le Coulet de Pecovol fait place à un chemin à gravillons un peu raide. Sur ce tronçon, nous ignorons tous les embranchements et arrivons ainsi après à peine 30 min depuis La Felgère par un chemin direct sortant de la forêt à la grande intersection au Coulet de Pecovol (3). Nous restons sur le GR 7 qui monte très raide à demi à droite en direction nord-est à travers la lande de genêts. Le sentier est en partie pierreuse, érodé et un peu exposé. En cas d'intempérie, il n'est pas toujours bien praticable. Après 800 m, nous arrivons à une bifurcation où nous allons à droite pour arriver au premier des trois sommets des Trois Seigneurs, le **Rocher de la Grise**, 1339 m. Depuis ce rocher caractéristique, nous avons une vue étendue vers le nord sur la Vallée de Masméjan et sur les dorsales montagneuses du Massif du Tarnargue.

Nous continuons notre chemin en passant près du deuxième sommet pour rejoindre la dernière élévation du **Sommet des Trois Seigneurs (4)** par un petit sentier étroit à droite en quelques mètres sur le tapis herbeux. La vue dans la cuvette presque circulaire aux flancs abrupts à ses pieds, dans laquelle se blottit la fameuse station thermale de St-Laurent-les-Bains, est désormais cachée par les arbres qui ont beaucoup grandi.

Du Sommet des Trois Seigneurs, nous continuons tout droit jusqu'à l'embranchement à droite après 500 bons mètres d'un chemin d'exploitation. Le balisage blanc-rouge est ici barré – nous quittons le **GR (5)** pour suivre les panneaux « Réservoir d'eau ». Le chemin mène en décrivant de larges courbes le long du versant sud par le réservoir d'eau de Chabrolège directement au **Coulet de Pecovol (3)**. Nous prenons ici tout droit le chemin peu visible rarement emprunté par les voitures et descendons doucement à travers une belle forêt mixte d'épineux sur ce chemin forestier bien praticable. Après à peine 1 km, nous arrivons à un chemin forestier transversal que nous prenons à droite. Quelques mètres plus loin, nous atteignons une deuxième bifurcation où nous prenons un chemin à demi à gauche avec le panneau « Notre Dame des Neiges ». Sur ce tronçon, nous ignorons tous les embranchements, allons tout droit à un grand croisement et arrivons ainsi à un chemin d'exploitation où nous continuons à descendre légèrement à droite. Au bout d'environ 500 m, le chemin fait place à une petite route asphaltée. Celle-ci nous ramène à l'Abbaye et à l'église **Notre Dame des Neiges** dont on peut visiter une partie. C'est ici que Robert L. Stevenson trouva l'hospitalité. La partie accessible de l'Abbaye a été construite au XX^e siècle et héberge de temps en temps des expositions d'art itinérantes. Après l'église, nous prenons au carrefour la route qui descend à gauche et qui nous ramène directement au **parking (1)**.

Sur le chemin vers le Sommet des Trois Seigneurs.

