



























Inhaltsverzeichnis (Bildungsplanabgleiche und Kopiervorlagen auf der CD-ROM)

	LB	SB		LB	SB
Inhaltsverzeichnis	2	2	2 Bedeutungswandel von Räumen	103	92
 Kartenweiser zu den im Schülerbuch behandelten Räumen	4		Didaktische Struktur	103	
0 Bildungsplanabgleiche des Schülerbuches mit den Lehrplänen/Curricula ausgewählter Bundesländer	6		 Selbsteinschätzungsbogen	104	
 0.1 Niedersachsen 2010 (nach Fachmodulen)	6		2.1 Räume unterschiedlichen Entwicklungsstandes	106	94
 0.2 Niedersachsen 2010 (nach Raummodulen)	13		 Kopiervorlage: Entwicklungsländer – Indikatoren des Entwicklungsstandes	109	
 0.3 Berlin, Brandenburg und Mecklenburg-Vorpommern 2006	20		2.2 Entwicklungstheorien und Erklärungsansätze wirtschaftlicher Prozesse	111	102
– Einführungsphase	20		 Kopiervorlage: Theorien von Entwicklung und Unterentwicklung	113	
– Qualifikationsphase	22		2.3 Soziale und wirtschaftsräumliche Disparitäten	118	108
– Weitere mögliche Inhaltsbereiche (Brandenburg, neue Rahmenlehrpläne 2011/12 – Online: s. Hinweis S. 20)	28		 Kopiervorlage: Rentenkapitalismus und „Rentenstaaten“ im Orient	122	
 0.4 Hessen 2010	30		2.4 Entwicklungsmaßnahmen und Entwicklungsstrategien	124	118
– Einführungsphase	30		 Kopiervorlage: Entwicklungsmaßnahmen und Entwicklungsstrategien	126	
– Qualifikationsphase, Grundkurs	32		2.5 Wirtschaftlicher Strukturwandel in Landwirtschaft, Industrie und Dienstleistungssektor	128	126
– Qualifikationsphase, Leistungskurs	36		 Kopiervorlage: Wirtschaftsraum Dresden	141	
 0.5 Hamburg 2009	40		 Kopiervorlage: Entwicklungsländer-Tourismus, Pro und Kontra	145	
– Vorstufe	40		2.6 Ursachen und Erscheinungsformen regionaler, internationaler und globaler Verflechtungen	147	164
– Studienstufe	42		 Kopiervorlage: Entwicklung durch Globalisierung?	154	
 0.6 Sachsen-Anhalt (angepasste Fassung 2003)	50		2.7 Die Zukunft liegt im Meer	158	182
 0.7 Profilfach Schleswig-Holstein (G8)	54		 Kopiervorlage: Die Zukunft liegt im Meere	166	
Profilfach Geographie (3)	54		3 Ressourcen und nachhaltige Entwicklung	169	202
Profilfach Geographie (4)	54		Didaktische Struktur	169	
Seminarfach Zukunft Erde (2)	55		 Selbsteinschätzungsbogen	170	
 (0.8 Schleswig-Holstein (G9) Online: s. Hinweis S. 54)			3.1 Rohstoffe – Grundlage unseres Lebens	172	204
1 Raumprägende Faktoren und Prozesse	56	12	 Kopiervorlage: Internationale Erdölwirtschaft und Primärenergieversorgung Deutschlands	183	
Didaktische Struktur	56		3.2 Anforderungen und Maßnahmen nachhaltiger Raumnutzung	187	230
 Selbsteinschätzungsbogen	57				
1.1 Naturgeographische Strukturen und Prozesse	59	14			
 Kopiervorlage: Naturgeographische Strukturen und Prozesse	74				
 Kopiervorlage: Wärme und Strahlungshaushalt	76				
 Kopiervorlage: Tropischer Regenwald/Laubwald	80				
1.2 Demografische Strukturen und Entwicklungen	82	68			
 Kopiervorlage: Demografische Strukturen und Entwicklungen	91				
1.3 Migration – Die Welt in Bewegung	93	82			
 Kopiervorlage: Erzwungene Migration – Ansturm auf die Union des Wohlstands	100				

	LB	SB		LB	SB
4 Siedlungsentwicklung und Raumordnung	194	250	6 Unterschiedliche Wahrnehmung von Räumen	272	348
Didaktische Struktur	194		Didaktische Struktur	272	
Selbsteinschätzungsbogen	195		6.1 Raumwahrnehmung – ein subjektiver Prozess	273	350
4.1 Städtische Räume	197	252	Kopiervorlage: Raumwahrnehmung – ein subjektiver Prozess	275	
Kopiervorlage: Städtische Räume	209		6.2 Raum und Gefühl	277	354
Kopiervorlage: Städtische Räume	213		6.3 Raum und Zeit	278	356
4.2 Siedlungsentwicklung in ländlichen Räumen	216	282			
Kopiervorlage: Siedlungsentwicklung in ländlichen Räumen	218		7 Arbeitsanhang: Kompetenzen erfolgreich vertiefen, nachweisen und erweitern	280	358
4.3 Raumentwicklung und Raumordnung in Deutschland	221	286	7.1 TERRA METHODE: Raumanalyse und Raumvergleich	280	360
Kopiervorlage: Zentrale Orte, ein Instrument zum Abbau regionaler Disparitäten?	227		Kopiervorlage: Das Japanische Inselreich – ein gefährdeter Raum	281	
4.4 Konzepte der Stadtentwicklung	229	302			
Kopiervorlage: Leitbilder im Wandel	232				
5 Europa – Raumstrukturen im Wandel	235	312			
Didaktische Struktur	235				
Selbsteinschätzungsbogen	236				
5.1 Vielfalt Europas – gemeinsame Identität	238	314			
Kopiervorlage: Vielfalt Europas – gemeinsame Identität?	239				
5.2 Naturpotenzial und seine Bewertung	242	316			
5.3 Der europäische Integrationsprozess: Chancen und Probleme	242	318			
Kopiervorlage: Die Europäische Union – Etappen der Einigung, wirtschaftsgeographische Grundlagen, Chancen und Risiken	245				
5.4 Wandel durch Transformationsprozesse	249	324			
Kopiervorlage: Go East: Standortortverlagerung nach Osteuropa – Beispiel Nokia	251				
5.5 Die EU in der Weltwirtschaft	254	328			
Kopiervorlage: Europa und der Prozess der Globalisierung: Die Weltbürste	256				
5.6 Räumliche Disparitäten in Europa	259	332			
Kopiervorlage: Andalusien – eine rückständige Wirtschaftsregion	261				
5.7 Regional- und Strukturpolitik der EU	266	340			
Kopiervorlage: Raumstrukturen und Raumentwicklung in Europa	268				