

# Inhalt

- 1 Baskische Genüsse
- 1 Der Autor und die Fotografin
- 6 Auf Städtetrip im Baskenland
- 7 *Das gibt es nur im Baskenland*
- 12 Zur richtigen Zeit am richtigen Ort
- 14 *Baskische Sportarten: Holzhacken und Steinestemmen*

## 17 San Sebastián

### 18 San Sebastián verstehen

### 22 San Sebastián entdecken









#### 22 Ein Spaziergang durch San Sebastián

### 24 La Parte Vieja – die Altstadt













- 25 ❶ Monte Urgull [I E2]
- 27 ❷ Escultura Construcción Vacía [I E2]
- 27 ❸ Der Hafen [I F2]
- 28 ❹ Museo Naval [I E2]
- 29 ❺ Aquarium [I E2]
- 29 ❻ Basilika de Santa María del Coro [I F2]
- 30 ❼ Museo de San Telmo [I G2]
- 31 ❽ Parroquia de San Vicente [I G2]
- 31 ❾ Plaza de la Constitución [I G2]
- 32 ❿ Mercado de la Bretxa [I G2]

### 32 Zentrum

- 33 ⓫ Alameda del Bulevard [I G3]
- 34 ⓬ Parque Alderdi-Eder [I G3]
- 35 ⓭ Teatro Victoria Eugenia [I G3]
- 35 ⓮ Hotel María Cristina [I H3]

- 35  Plaza Gipuzkoa  [I G3]  
 36 *Die Brücken über den Río Urumea*  
 38  Catedral del Buen Pastor  [I G4]  
 38  Plaza Cervantes  [I G4]  
 39  Playa de la Concha  [I E5]

#### 40 Rund um das Zentrum

- 40  Palacio de Miramar  [I D5]  
 41  Playa de Ondarreta  [I C4]  
 41  Monte Igeldo  [I A3]  
 42  Peine del Viento  [I B3]  
 44  Barrio de Gros  [I I2]  
 44  Playa de Zurriola  [I I1]

#### 45 Praktische Reisetipps San Sebastián

- 45 An- und Weiterreise  
 45 Autofahren  
 46 Einkaufen  
 48 Kulinarisches  
 52 Informationsstelle  
 53 Internet  
 53 Kunst und Museen  
 54 Medizinische Versorgung  
 54 Mit Kindern in San Sebastián  
 55 Post  
 55 Radfahren  
 56 Stadttouren  
 57 Unterhaltung und Nachtleben  
 58 Unterkunft  
 61 Verkehrsmittel












## 63 Bilbao

### 64 Bilbao verstehen



### 70 Bilbao entdecken

### 70 Ein Spaziergang durch Bilbao

#### 72 Casco Viejo – die Altstadt

- 73  Teatro Arriaga  [II F5]  
 74  Iglesia de San Nicolás  [II F5]  
 74  Plaza Nueva  [II F5]  
 75  Plaza de Unamuno  [II G6]  
 75  Museo Vasco  [II F6]  
 76 *Miguel de Unamuno (1864–1936)*  
 77  Catedral de Santiago  [II F6]  
 77  Siete Calles  [II F6]




## Cleveres Nummernsystem

Die Sehenswürdigkeiten sind im Text und im Kartenmaterial mit derselben **magentafarbenen ovalen Nummer**  markiert. Alle anderen Lokalitäten wie Geschäfte, Restaurants usw. tragen ein **Symbol** und eine **fortlaufende rote Nummer** ( 1). Die Liste aller Orte und die Zeichenerklärung befinden sich im Anhang.

## Der Schmetterling ...

... zeigt an, wo man Angebote im Bereich des nachhaltigen Tourismus findet.

## Bewertung der Sehenswürdigkeiten

-  nicht verpassen
-  besonders sehenswert
-  wichtig für speziell interessierte Besucher

## Planquadrat im Kartenmaterial

[A1] Orte ohne diese Angabe liegen außerhalb unserer Karten. Ihre Lage kann aber wie die aller Ortsmarken mithilfe der begleitenden Web-App angezeigt werden (s. Anhang).

## Vorwahlen

- Für Spanien: 0034
- Städtevorwahlen sind in die neunstellige Telefonnummer integriert.

## Updates zum Buch

[www.reise-know-how.de/citytrip/sebastian23](http://www.reise-know-how.de/citytrip/sebastian23)

## Weitere Benutzungshinweise

Eine Liste der im Buch verwendeten **Abkürzungen** sowie weiterer im Basenland gebräuchlicher Kurzformen findet sich auf S. 140.

78	67 Iglesia de San Antón ☆ [II F7]
79	68 Puente de San Antón ☆ [II F7]
80	69 Mercado de la Ribera ☆ [II F6]
80	65 Basilica de la Virgen de Begoña ☆☆
81	<i>Die Fußball-Löwen von San Mamés</i>
82	66 Parque Etxebarria ☆ [II G5]
82	<b>Das moderne Bilbao</b>
82	67 Plaza Circular ☆ [II E5]
83	68 Gran Vía und Plaza Moyúa ☆☆ [II D4]
84	<i>Die Brücken von Bilbao</i>
86	69 Museo de Bellas Artes ☆☆☆ [II C3]
86	40 Parque Doña Casilda ☆ [II B3]
87	41 Plaza del Sagrado Corazón ☆ [II A4]
88	42 Itzasmuseum (Schiff-fahrtsmuseum) ☆☆ [II A3]
88	43 Palacio Euskalduna ☆ [II B3]
89	44 Paseo de la Memoria ☆☆ [II B3]
89	45 Museo Guggenheim ☆☆☆ [II D2]
92	46 Campo Volantín ☆ [II E3]
94	Außerhalb der Altstadt
94	47 Mirador del Monte Artxanda ☆☆ [II F1]
94	48 Puente Vizcaya ☆☆
95	49 Strände von Getxo ☆☆
96	<b>Praktische Reisetipps Bilbao</b>
96	An- und Weiterreise
97	Autofahren
98	Einkaufen
100	Kulinarisches
102	Informationsstellen
103	Internet
103	Kunst und Museen
104	Medizinische Versorgung

104	Mit Kindern in Bilbao
105	Radfahren
106	Städtouren
106	Unterhaltung und Nachtleben
107	Unterkunft
109	Verkehrsmittel

## 111 Praktische Reisetipps

112	An- und Weiterreise
113	Autofahren
114	Barrierefreies Reisen
114	Diplomatische Vertretungen
115	Essen und Trinken
118	Geldfragen
118	<i>Bilbao und San Sebastián preiswert</i>
119	Informationsquellen
119	<i>Meine Literaturtipps</i>
120	LGBT+
120	Medizinische Versorgung
120	Notfälle
121	Öffnungszeiten
122	Sicherheit
122	Sprache
124	Uhrzeit
124	Telefonieren
125	Wetter und Reisezeit

## 127 Anhang

128	Kleine Sprachhilfe Spanisch
131	Kleine Sprachhilfe Baskisch
133	Register
137	Impressum
140	<i>San Sebastián und Bilbao mit PC, Smartphone &amp; Co.</i>
140	Abkürzungen
141	Liste der Karteneinträge
143	Zeichenerklärung

☐ Künstlerisch wertvoll: Skulptur am Guggenheim-Museum 45 und Brückenpfeiler (s. S. 84) im Hintergrund (Foto: 121sb-sm)