







Inhaltsverzeichnis

	LB	SB		LB	SB
Inhaltsverzeichnis	2	2	2 Wirtschaftliches Handeln und dessen Raumwirksamkeit	60	70
Bildungsplanabgleich mit TERRA Kursstufe für Baden-Württemberg (2-stündig)	4		Didaktische Struktur	60	
Bildungsplanabgleich mit TERRA Kursstufe für Baden-Württemberg (4-stündig)	6		Selbsteinschätzungsbogen	61	
Stoff- und Stundenverteilung	10		2.1 Konsumverhalten und wirtschaftliches Handeln	62	72
Methodenmatrix für den gesamten Lehrgang 2-stündiger Kurs	11		☉ Kopiervorlage: Im Land der Wasserschlucker	66	
			☉ Kopiervorlage: Einfach besser leben: Nachhaltigkeit als neuer Lebensstil		
Eine Welt – gemeinsame Verantwortung	13		2.2 Wirtschaft und Gesellschaft im Wandel	73	78
1 Landschaft – Nutzung, Gestaltung, Veränderung	19	10	2.3 ☒ Landwirtschaft in Deutschland – Rahmenbedingungen und Probleme	76	
Didaktische Struktur	20		☉ Kopiervorlage: Getreideanbau – Produktionswert, Intervention und Entwicklung	80	84
Selbsteinschätzungsbogen	21		2.4 Industrielle Produktionskonzepte und Organisationsformen	83	92
☉ Kopiervorlage: Modellbildung	22		☉ Kopiervorlage: Neue Formen der Wirtschaft – Beispiel Electronic Commerce	86	
☉ Kopiervorlage: Landschaftsökosystem Fluss	23		2.5 Unternehmerische Standortwahl und ihre Auswirkungen im Raum	91	102
1.1 ☒ Veränderung des Landschaftshaushaltes durch agrarische Nutzung	25	16	☉ Kopiervorlage: Standortfragen in der Theorie und Praxis	94	
☉ Kopiervorlage: Landwirtschaft, das Umweltproblem Nummer 1?	28		☉ Kopiervorlage: Das Ruhrgebiet – ein Industrieviertel in stetem Wandel	96	
1.2 ☒ Landschaftsbelastung durch Bebauung	31	24	2.6 Entwicklungszyklen der Wirtschaft	103	108
☉ Kopiervorlage: Freie Landschaft auf dem Rückzug	36		2.7 Tertiärisierung der Wirtschaft	105	112
☉ Kopiervorlage: Untersuchung vor Ort: Temperaturmessreihe	39		☉ Kopiervorlage: Tertiärisierung der Wirtschaft und Standortfragen	108	
☉ Kopiervorlage: Städtische Ökosysteme	40		3 Wirtschaftsprozesse und Wirtschaftsstrukturen	111	122
☉ Kopiervorlage: Methode GIS: Wärme Insel Stadt	42		Didaktische Struktur	111	
☉ Kopiervorlage: Leben auf großem Fuß: der Ressourcenbedarf der Stadt	44		Selbsteinschätzungsbogen	112	
1.3 ☒ Veränderung des Landschaftshaushaltes durch Rohstoffgewinnung	47	40	3.1 Weltweite Verflechtungen im Prozess der Globalisierung	113	124
1.4 ☒ Umgestaltung von Flusslandschaften	49	48	☉ Kopiervorlage: Weltweite Verflechtungen im Prozess der Globalisierung	119	
☉ Kopiervorlage: Klimaänderung und Hochwasser			3.2 Wirtschaftsregionen in Deutschland	121	138
1.5 Raumanalyse einer Kulturlandschaft – Beispiel „Die Region Bodensee-Oberschwaben“	54	56	☉ Kopiervorlage: Wirtschaftsraum Dresden	123	
☉ Kopiervorlage: Klausur	57		3.3 Wirtschaftsregionen in Europa	127	146
			☉ Kopiervorlage: Andalusien – eine periphere Wirtschaftsregion mit Entwicklungsrückstand	129	
			3.4 Wirtschaftsregionen außerhalb Europas	133	156
			3.5 Räume unterschiedlichen Entwicklungsstandes	136	162
			☉ Kopiervorlage: Entwicklungspolitik im Wandel	141	
			☉ Kopiervorlage: Entwicklungsländer – Indikatoren des Entwicklungsstandes	143	
			☉ Kopiervorlage: Namibia – Klausur	146	

	LB	SB
4 Globale Problemfelder – nachhaltige Entwicklung	150	182
Didaktische Struktur	151	
Selbsteinschätzungsbogen	152	
4.1  Stadt und Verstädterung	153	186
 Kopiervorlage: Verstädterung als weltweiter Prozess	159	
4.2  Bodendegradation	163	202
 Kopiervorlage: „Aralsee-Syndrom“	168	
4.3  Süßwasser – eine elementare Ressource	170	216
 Kopiervorlage: Wasser – Nutzungskonflikte im Mittelmeerraum	176	
5 Kompetenzen erfolgreich nachweisen	178	232