









































# Inhalt

Wanderparadies Neuseelands Nordinsel	6
Reise-Infos	7
Anreise	7
Unterkünfte	8
Verkehrsmittel	9
Telefon	10
Klima und Reisezeit	10
Karten und GPS	13
Wanderinfrastruktur	14
Wandern mit Kind	16
Outdoor Safety Code	16
Weitere (Natur-)Gefahren	19
Updates	22
Weitere Wandertipps	22
Auckland und Waikato	23
❶ Hauraki Gulf: Tiritiri Matangi Island (7,3 km)	24
↳ Tour für Vogelfreunde und Naturdetektive 	
❷ Waitākere Ranges Regional Park: Lake Wainamu Track (6,7 km)	33
↳ Tour für Wanderneulinge ohne Wasserscheu 	
↳ Waitākere Ranges Regional Park: Mercer Bay Loop (7,4 km)	37
↳ Tour für Fans hoher Steilküste 	
❸ Coromandel Forest Park: Pinnacles (14,1 km)	43
↳ Tour für trittsichere Kraxelmeister 	
↳ Kaimai Mamaku Conservation Park: Wairere Falls Track (5,5 km)	50
↳ Tour für Anbieter tosender Wasserfälle 	
Northland	54
↳ Waipu: Mangawhai Cliffs Walkway (8,0 km)	55
↳ Tour für Bewunderer wunderschöner Küstenstreifen 	
❹ Bream Head Scenic Reserve: Te Whara Loop (6,1 km)	61
↳ Tour für Wagemutige ohne Höhenangst 	
❺ Mahinepua Bay: Mahinepua Peninsula Track (4,7 km)	67
↳ Tour für freiheitsliebende Genießer 	
↳ Whangaroa Harbour: Wairakau Stream Track und Duke's Nose (6,5 km)	71
↳ Tour für Ruhe suchende und schwindelfreie Panoramafans 	
↳ Cape Reinga: Te Paki Track (11,0 km)	78
↳ Tour für Weitblickbegeisterte mit Lust auf Meer 	

<b>Zentrale Nordinsel &amp; Taranaki</b>	<b>83</b>
Lake Tarawera Scenic Reserve: Tarawera Trail (14,6 km)	84
➔ <i>Tour für Genießer idyllischer Seenlandschaften</i>   	
⑫ Tongariro Nationalpark: Tongariro Alpine Crossing (19,5 km)	91
➔ <i>Tour für Aktive, die Einmaliges erleben wollen</i> 	
④ Tongariro Nationalpark: Tama Lakes (17,5 km)	99
↗ <i>Tour für Genusswanderer durch Vulkanterrain</i>   	
Kaimanawa Forest Park: Mt Urchin Track (6,7 km)	104
↗ <i>Tour für Gipfelaspiranten</i>   	
⑮ Egmont Nationalpark: Pouakai Circuit (20,6 km)	108
☪ <i>Tour für ausdauernde Wanderer über Vulkanhänge</i> 	
⑯ Egmont Nationalpark: Panitahi (8,5 km)	118
↗ <i>Tour für Bergkenner mit Abenteuergeist</i>   –  	
④ Egmont Nationalpark: Wilkies Pools und Dawson Falls Loop (4,4 km)	124
☪ <i>Tour für Familien und Liebhaber von Märchenwald</i>   	
⑬ Whanganui Nationalpark: Ätene Viewpoint Walk (4,0 km)	129
↗ <i>Tour für Wanderer, die es ruhiger mögen</i>   	
<b>North Island Main Ranges</b>	<b>133</b>
① Te Urewera:	
Lake Waikaremoana, Panekire Range bis Bald Knob (12,0 km)	134
↗ <i>Tour für fitte Romantiker</i> 	
⑩ Kaweka Forest Park: Te Puia Track (13,6 km)	139
↗ <i>Tour für Entdecker abgeschiedener Flusslandschaften</i> 	
⑩ Ruahine Forest Park: Mangahuia Circuit (13,7 km)	143
☪ <i>Tour für Liebhaber goldener Tussockberge</i>   –  	
⑫ Taranua Forest Park: Field Hut und Table Top (14,7 km)	149
↗ <i>Tour für konditionsstarke Frischluftfans</i> 	
④ Remutaka Forest Park: Catchpool Valley Circuit (11,4 km)	154
☪ <i>Tour für Waldbadende</i>   – 