













## Vorwort • Was sind Premium- und Qualitätswege?

### Wandern mit Garantie







































10

- |    |   |   |    |
|----|---|---|----|
| 1  | <b>Donauwörth</b> • Albsteig (HW 1)<br><i>Immer am Trauf entlang</i>                    |  358 km       | 15 |
| 2  | <b>Giengen a. d. Brenz</b> • Albschäferweg<br><i>Über die Ostalb</i>                    |  157 km       | 17 |
| 3  | <b>Rammingen</b> • Neandertalerweg<br><i>Weltkulturerbe hoch drei</i>                   |  11,9 km      | 19 |
| 4  | <b>Bernstadt</b> • Fohlenhausrunde<br><i>An der Lone entlang</i>                        |  11 km        | 21 |
| 5  | <b>Blaustein</b> • Lauterfelsensteig<br><i>Zur reinen Quelle</i>                        |  13,8 km      | 23 |
| 6  | <b>Blaubeuren</b> • Blaubeurer Felsenstieg<br><i>Über den Dingen</i>                    |  10,4 km      | 25 |
| 7  | <b>Blaubeuren</b> • Eiszeitjägerpfad<br><i>In die Steinzeit</i>                         |  9,3 km       | 27 |
| 8  | <b>Ehingen</b> • Burgfelsenpfad<br><i>Im ruhigen Lautertal</i>                          |  6,5 km       | 29 |
| 9  | <b>Schelklingen</b> • Erlebnistrunde Ob. Schmiechtal<br><i>Durch putzige Dörfer</i>     |  10 km        | 31 |
| 10 | <b>Essingen</b> • Weiherwiesenweg<br><i>Wie eine Fata Morgana</i>                       |  5,9 km       | 33 |
| 11 | <b>Schwäbisch Gmünd</b> • Kaltes-Feld-Weg<br><i>Das Kalte Feld wärmt</i>                |  15 km        | 35 |
| 12 | <b>Schwäbisch Gmünd</b> • Waldkugelbahn-Weg<br><i>Nochmals Kind sein</i>                |  3,7 km   | 37 |
| 13 | <b>Adelberg</b> • Herrenbachtal-Weg<br><i>Einmal um den See</i>                         |  6,3 km   | 39 |
| 14 | <b>Lauterstein</b> • Heldentour<br><i>Die Königsroute</i>                               |  23,3 km  | 41 |
| 15 | <b>Donzdorf</b> • Messelberg-Tour<br><i>Kaiserberge voraus</i>                          |  7,7 km   | 43 |
| 16 | <b>Geislingen a. d. Steige</b> • Geislinger Felsen-Tour<br><i>Der Mini-Klettersteig</i> |  10,8 km  | 45 |
| 17 | <b>Geislingen a. d. Steige</b> • Weitblick-Tour<br><i>Auf der Kuchalb</i>               |  12 km    | 47 |
| 18 | <b>Geislingen a. d. Steige</b> • Filstalgucker<br><i>Perfekter Sonnenuntergang</i>      |  13,2 km  | 49 |
| 19 | <b>Geislingen a. d. Steige</b> • Steigen-Tour<br><i>Steiler ging's nicht</i>            |  17,2 km  | 51 |

|    |  |   |    |
|----|--|---|----|
| 20 | <b>Bad Überkingen</b> • Felsenrunde<br><i>Hinauf zum Bergsturz</i>         |  13,3 km ●   | 53 |
| 21 | <b>Wäschenbeuren</b> • Stauffer-Runde<br><i>Das Staunen der Welt</i>       |  11,2 km ●   | 55 |
| 22 | <b>Göppingen</b> • Spielburg-Runde<br><i>Zur Oberjurascholle</i>           |  3,5 km ●  | 57 |
| 23 | <b>Reichenbach im Täle</b> • Orchideenpfad<br><i>Im Küchenschellenmeer</i> |  9,3 km ●  | 59 |
| 24 | <b>Reichenbach im Täle</b> • Wasserberg-Runde<br><i>Im Auenland</i>        |  12,1 km ●   | 61 |
| 25 | <b>Deggingen</b> • Ave-Weg<br><i>Wallfahrt auf der Alb</i>                 |  8,5 km ●  | 63 |
| 26 | <b>Bad Ditzenbach</b> • Höhenrunde<br><i>Ausblicke in großer Zahl</i>      |  10,8 km ●   | 65 |
| 27 | <b>Uhingen</b> • Schloss-Filseck-Runde<br><i>Im Landschaftspark</i>        |  3,9 km ●  | 67 |
| 28 | <b>Bad Boll</b> • Berta-Hörnle-Tour<br><i>Den Seelenfrieden finden</i>     |  14,5 km ●   | 69 |
| 29 | <b>Wiesensteig</b> • Filsursprung-Runde<br><i>Im Wiesengrunde</i>          |  14 km ●   | 71 |
| 30 | <b>Wiesensteig</b> • Albtraufgänger<br><i>Rund ums Filstal</i>             |  /  114 km ●    | 73 |
| 31 | <b>Ehingen</b> • Bierwanderweg Ehingen<br><i>Braukunst mal fünf</i>        |  14,1 km ●   | 75 |
| 32 | <b>Ehingen</b> • Besinnungsweg Ehinger Alb<br><i>Einkehr in der Natur</i>  |  /  56 km ● | 77 |
| 33 | <b>Neuffen</b> • Gustav-Ströhmfeld-Weg<br><i>Über die Vulkane</i>          |  22,1 km ●   | 79 |
| 34 | <b>Nürtingen</b> • Hochgeblickt<br><i>Auf Hölderlins Spuren</i>            |  9 km ●  | 81 |
| 35 | <b>Bissingen/Teck</b> • Hochgehadelt<br><i>Wie ein Gedicht</i>             |  12,9 km ●   | 83 |
| 36 | <b>Beuren</b> • Hochgehniesen<br><i>In die gute alte Zeit</i>              |  6,7 km ●  | 85 |
| 37 | <b>Erkenbrechtsweiler</b> • Hochgehlen<br><i>An der Baßgeige</i>           |  7,7 km ●  | 87 |
| 38 | <b>Beuren</b> • Hochgehfestigt<br><i>Zur Landesfestung</i>                 |  9,5 km ●  | 89 |
| 39 | <b>Neuffen</b> • Hochgekeltert<br><i>Verträumte Heide</i>                  |  7,2 km ●  | 91 |

|    |  |   |     |
|----|--|---|-----|
| 40 | <b>Erkenbrechtsweiler</b> • Hochgesiedelt<br><i>Zu den Kelten</i>    |  4,7 km ●    | 93  |
| 41 | <b>St. Johann</b> • Hochgeflogen<br><i>Hinab in die Hölle</i>        |  14,3 km ●   | 95  |
| 42 | <b>Reutlingen</b> • Hochgewachsen<br><i>Im Vergnügungsviertel</i>    |  5,9 km ●    | 97  |
| 43 | <b>Pfullingen</b> • Hochgehtürmt<br><i>Zur Underhos</i>              |  9,4 km ●    | 99  |
| 44 | <b>Reutlingen</b> • Hochgekämpft<br><i>Die Alpen im Blick</i>        |  4,9 km ●    | 101 |
| 45 | <b>Lichtenstein</b> • Hochgeträumt<br><i>Märchenschloss und mehr</i> |  10,9 km ●   | 103 |
| 46 | <b>Münsingen</b> • Hochgehhütet<br><i>Wie vor 200 Jahren</i>         |  4 km ●      | 105 |
| 47 | <b>Gomadingen</b> • Hochgesprudelt<br><i>Über den Sternberg</i>      |  8,7 km ●    | 107 |
| 48 | <b>Münsingen</b> • Hochgehgrenzt<br><i>Quietschbuntes Zollhaus</i>   |  6,1 km ●    | 109 |
| 49 | <b>Münsingen</b> • Hochgehbürzelt<br><i>Die Füße ins Wasser</i>      |  4 km ●      | 111 |
| 50 | <b>Münsingen</b> • Hochgehwiggert<br><i>Zur Dornröschenburg</i>      |  6,2 km ●    | 113 |
| 51 | <b>Hayingen</b> • Hochgehlautert<br><i>Entlang der Lauter</i>        |  10,9 km ● | 115 |
| 52 | <b>Pfronstetten</b> • Hochgehackert<br><i>Kegeln im Wald</i>         |  9,3 km ●  | 117 |
| 53 | <b>Hayingen</b> • Hochgeschätzt<br><i>Im Urwald von morgen</i>       |  9,2 km ●  | 119 |
| 54 | <b>Zwiefalten</b> • Hochgehpilgert<br><i>Einmal Einkehr halten</i>   |  13,2 km ● | 121 |
| 55 | <b>Bad Urach</b> • Wasserfallsteig<br><i>Auf alpinen Pfaden</i>      |  10,7 km ● | 123 |
| 56 | <b>Bad Urach</b> • Hohenurachsteig<br><i>Die alte Eiche</i>          |  7,6 km ●  | 125 |
| 57 | <b>Bad Urach</b> • Hochbergsteig<br><i>Hoch überm Ermstal</i>        |  7,7 km ●  | 127 |
| 58 | <b>Bad Urach</b> • Hohenwittlingensteig<br><i>Ins Herz der Alb</i>   |  6,3 km ●  | 129 |
| 59 | <b>Bad Urach</b> • Seeburgsteig<br><i>Dorf aus Tuff</i>              |  8,2 km ●  | 131 |

|    |  |   |     |
|----|--|---|-----|
| 60 | <b>Sonnenbühl</b> • Grenzgängerweg<br><i>Über die Kuppenalb</i>            |  23,2 km ●   | 133 |
| 61 | <b>Nehren</b> • Firstwaldrunde<br><i>Nostalgie im Wald</i>                 |  9,8 km ●    | 135 |
| 62 | <b>Mössingen</b> • Dreifürstensteig<br><i>Über dem Abgrund</i>             |  13,3 km ●   | 137 |
| 63 | <b>Mössingen</b> • Mössinger Leisawegle<br><i>Durch die Allmende</i>       |  4,8 km ●    | 139 |
| 64 | <b>Mössingen</b> • Mössinger Streuobstwegle<br><i>Kampf für die Stücke</i> |  3,5 km ●    | 141 |
| 65 | <b>Rottenburg</b> • Sieben-Täler-Runde<br><i>Liebreiz am Katzenbach</i>    |  6 km ●      | 143 |
| 66 | <b>Albstadt-Ebingen</b> • Hexenküche<br><i>Nur für Kinder</i>              |  4,1 km ●    | 145 |
| 67 | <b>Albstadt</b> • Schlossfelsenpfad<br><i>Fohlen und Schweine</i>          |  14,9 km ●   | 147 |
| 68 | <b>Albstadt</b> • Wacholderhöhe<br><i>Durch Wald und Heide</i>             |  9,3 km ●    | 149 |
| 69 | <b>Albstadt</b> • Zollernburg-Panorama<br><i>Im Bann der Burg</i>          |  15,6 km ●   | 151 |
| 70 | <b>Albstadt</b> • Wintermärchen<br><i>Staunen im Schnee</i>                |  7,4 km ●    | 153 |
| 71 | <b>Albstadt</b> • Wiesenrunde<br><i>Zu den Orchideen</i>                   |  10,6 km ● | 155 |
| 72 | <b>Albstadt-Ebingen</b> • Ochsenbergtour<br><i>Zur Höhle der Affen</i>     |  9,9 km ●  | 157 |
| 73 | <b>Albstadt</b> • Felsenmeersteig<br><i>Am Ende der Welt</i>               |  16,8 km ● | 159 |
| 74 | <b>Albstadt</b> • Schneewalzer<br><i>Durchs Feenland</i>                   |  5,2 km ●  | 161 |
| 75 | <b>Albstadt</b> • Hossinger Leiter<br><i>Zum Gräblesberg</i>               |  8,7 km ●  | 163 |
| 76 | <b>Meßstetten</b> • Hossinger Hochalb<br><i>Um den Baienberg</i>           |  15 km ●   | 165 |
| 77 | <b>Meßstetten</b> • Tieringer Hörnle<br><i>Durch wogende Wiesen</i>        |  10,6 km ● | 167 |
| 78 | <b>Meßstetten</b> • Felsquellweg<br><i>Badensee und Geyherbad</i>          |  9,7 km ●  | 169 |

|    |  |   |     |
|----|--|---|-----|
| 79 | <b>Sigmaringen</b> • Wilde Täler – Fürstliche Höhen<br><i>Mit Blick zum Säntis</i> |  12,7 km      | 171 |
| 80 | <b>Sigmaringen</b> • Witbergrunde<br><i>Im kühlen Wald</i>                         |  6,4 km       | 173 |
| 81 | <b>Sigmaringen</b> • Kloster-Felsenweg<br><i>Fürstliche Träume</i>                 |  12,6 km      | 175 |
| 82 | <b>Sigmaringen</b> • Donaufelsengarten<br><i>Mächtiger Rabenfelsen</i>             |  8,5 km       | 177 |
| 83 | <b>Sigmaringen</b> • Bettelküchenfährte<br><i>Durch schattige Täler</i>            |  10,5 km      | 179 |
| 84 | <b>Beuron</b> • Eichfelsen-Panorama<br><i>In Gottes Land</i>                       |  14,2 km      | 181 |
| 85 | <b>Fridingen</b> • Donaufelsen-Tour<br><i>Fern des Autolärms</i>                   |  15,6 km      | 183 |
| 86 | <b>Böttingen</b> • Alter Schäferweg<br><i>Kraftort mit Kapelle</i>                 |  12,9 km      | 185 |
| 87 | <b>Denkingen/Spaichingen</b> • Klippeneck-Steig<br><i>Wandern und Wallfahrt</i>    |  9,3 km       | 187 |
| 88 | <b>Dürbheim</b> • Kraftstein-Runde<br><i>Zu vier Burgruinen</i>                    |  10,7 km      | 189 |
| 89 | <b>Immendingen</b> • Donauversinkung<br><i>Durchs Flussbett</i>                    |  12,9 km      | 191 |
| 90 | <b>Beuron</b> • Donau-Zollernalb-Weg<br><i>Höher geht's nicht</i>                  |  157,6 km   | 193 |
| 91 | <b>Gosheim</b> • Donauberglandweg<br><i>Über die Westalb</i>                       |  58,4 km  | 195 |
| 92 | <b>Eigeltingen</b> • Krebsbachputzer<br><i>Hinauf zur Tudoburg</i>                 |  12,9 km  | 197 |
| 93 | <b>Aach</b> • Aacher Geißbock<br><i>Mächtiges Wasser</i>                           |  13,4 km  | 199 |
| 94 | <b>Engen</b> • Hewensteig<br><i>First-Class-Gipfel</i>                             |  6,2 km   | 201 |
| 95 | <b>Engen</b> • Stettener Panoramaweg<br><i>Dorf im Himmel</i>                      |  7,6 km   | 203 |
| 96 | <b>Tengen</b> • Alter Postweg<br><i>Grandioses Panorama</i>                        |  9,2 km   | 205 |
| 97 | <b>Tengen</b> • Wannenbergtour<br><i>Sonnige Aussichten</i>                        |  9,4 km   | 207 |