

Inhalt

Das Beste zu Beginn

S. 4

Das ist Sylt


S. 6

Sylt in Zahlen

S. 8

So schmeckt Sylt


S. 10

 **Ihr Sylt-Kompass**
15 Wege zum direkten
Eintauchen in die Region
S. 12


Das Zentrum der Insel

S. 15


Westerland S. 16


 **Slow ride –
nach Hörnum radeln**
S. 22

Wenningstedt S. 28

 **Der Himmel so weit –
Uwe-Düne und Rotes Kliff**
S. 32

Kampen S. 36


 **Künstler, Promis,
Millionäre – Kampen**
S. 40


 **Wellness à la Sylt –
Strandsaunen**
S. 46


Listland

S. 49

List S. 50

 **Spaß an Wissenschaft –
Erlebniszentrum
Naturgewalten**
S. 52

 **Wer hat das Meer geklaut? –
Im Watt**
S. 56


 **An der Nordspitze –
der Lister Ellenbogen**
S. 60

Sylt-Ost: Am Wattenmeer

S. 63

Braderup S. 64

 **Lila Landschaften –
unterwegs in der
Braderuper Heide**
S. 66

 **Piraten, Artisten und
Entdecker –
Sylt in Kinderhand**
S. 68

Munkmarsch S. 70

Tinum S. 71

Keitum S. 73

10 Friesenromantik in
Reinform –
das grüne Keitum
S. 76

Archsum S. 80

Morsum S. 81

11 Auf Expedition –
das Morsum-Kliff
S. 82

**Sylts Süden, Amrum,
Föhr, Halligen**
S. 87

Rantum S. 88

12 Ein Biotop für Vögel –
Rantumbecken
S. 90

13 Lecker und mit Flair –
Essen gehen auf Sylt
S. 94

Hörnum S. 96

14 Besondere Begegnungen –
Wale und Wassersportler
S. 98

15 Sand für Sylt –
an der Odde
S. 102

Amrum S. 105

Föhr S. 106

Die Halligen S. 107

Hin & weg
S. 108

O-Ton Sylt
S. 114

Register
S. 115

Abbildungsnachweis/Impressum
S. 119

Kennen Sie die?
S. 120