

..... Inhalt


Vorwort.....	9
--------------	---

Einführung	11
------------------	----

Stuttgart und Schurwald


Tour 1: Fernsehturm Stuttgart 48 km – 382 Hm ROT	14
--	----

Variante: Esslingen – Fernsehturm – Stuttgart 33 km ROT	14
---	----

Tour 2: Killesbergturn, Bismarckturn und Kräherwald 19 km – 210 Hm BLAU 	22
--	----

Tour 3: Durch die Fellbacher Weinberge zum Kernenturm 33 km – 331 Hm ROT	30
---	----


Variante: Start- und Endpunkt Untertürkheim 20 km ROT	30
---	----


Tour 4: Kaisersträßchen, Schlösslesplatz und Jubiläumsturm 22 km – 236 Hm BLAU 	36
---	----

Schönbuch

Tour 5: Siebenmühlental und Uhlbergturn 45 km – 466 Hm ROT	42
--	----

Variante: Direkt vom Aichtal zum Uhlbergturn 30 km ROT	42
--	----

Tour 6: Durch den Schönbuch zum Zwei-Eichen-Turm 40 km – 397 Hm ROT 	50
--	----

Variante: Vom Einsiedel direkt nach Kirchentellinsfurt (ohne Turm) 20 km BLAU 	50
--	----

Tour 7: Zum Schönbuchturn hoch über Herrenberg 47 km – 390 Hm ROT	56
--	----


Variante: Start- und Endpunkt Herrenberg 16 km BLAU 	56
---	----

Schwarzwald und Gäu

Tour 8: Himmelsglück! 41 km – 618 Hm ROT	62
--	----

Tour 9: Nationalpark Schwarzwald – Schliffkopf, Lotharpfad, Buchkopfturm 47 km – 758 Hm SCHWARZ	70
--	----


Varianten:

Baiersbronn – Buhlbach – Baiersbronn (ohne Turm) 25 km **BLAU**  70

Wanderparkplatz Schliffkopf – Buchkopfturm und zurück

18 km **BLAU**  70

Tour 10: Wallfahrtskirche Weggental, Heuberger Warte und Eulenpfad

Ergenzingen 29 km – 273 Hm **BLAU**  78

Tour 11: Neckarquelle und Hochturm Rottweil 60 km – 548 Hm **ROT** 84


Variante: Startpunkt Villingen – Endpunkt Rottweil 35 km **BLAU** 84

Tour 12: Zum Testturm bei Rottweil und über die Balinger Berge

57 km – 555 Hm **ROT** 92

Varianten:

Mit dem Radwandershuttle bis Schömberg 43 km **ROT** 92

Nur bis Schömberg (ohne Turm): 15 km **BLAU**  92

Schwäbische Alb

Tour 13: Zum Lembergturn und über die Höhen der Schwäbischen Alb

40 km – 636 Hm **SCHWARZ** 98

Variante: Von Wehingen direkt zurück nach Schömberg 27 km **ROT** 98

Tour 14: Eyachquelle, Raichbergturm und Wacholderhöhe

37 km – 475 Hm **ROT** 106


Tour 15: Nebelhöhle und Roßbergturm 29 km – 473 Hm **ROT**  112

Tour 16: Naturschutzgebiet Listhof, Hutzeltweg und Käfle

19 km – 225 Hm **BLAU**  120

Tour 17: Hohe Warte, Eppenzillfels und Ruschenfelsen

45 km – 632 Hm **SCHWARZ** 128

Variante: Start- und Endpunkt Stahleck 25 km **BLAU**  128

Tour 18: Keltenerlebnispfad und Römersteinturm

47 km – 588 Hm **ROT** 136

Tour 19: Klostergarten, Lauterquelle, Planetenweg und Sternbergturm

23 km – 297 Hm **BLAU** 144

Tour 20: Uhufels, Phänopfad und Augstbergturm 81 km – 880 Hm
SCHWARZ 150

Varianten:

Start- und Endpunkt Kleinengstingen 48 km – 435 Hm **ROT** 150


Startpunkt Kleinengstingen Endpunkt Trochtelfingen 34 km **ROT** 150

Tour 21: Fehlatal, Eisenbahnlehrpfad und Naturbeobachtungsturm
Veringenstadt 20 km – 172 Hm **BLAU**  156


Tour 22: Wasserturm Inneringen, verwunschenes Kohltal und
prächtiges Zwiefalten 58 km – 471 Hm **ROT** 162

Oberschwaben


Tour 23: Bussen, Federsee und Bachritterburg Kanzach
48 km – 346 Hm **ROT** 170

Variante: Kürzere Tour von Alleshausen über Moosburg direkt nach
Kanzach 38 km **ROT**  170

Tour 24: Weißer Turm, Skulpturenfeld und Federsee
61 km – 340 Hm **ROT** 178


Tour 25: Auf dem Räuberweg zum Bannwaldturm
25 km – 195 Hm **BLAU**  186

Variante: Über Laubbacher Mühle zum Turm 11 km **BLAU**  186


Tour 26: Ruhestetter Ried und Hohenbodman
43 km – 468 Hm **ROT**  192


Variante: Vom Ried direkt zurück (ohne Turm) 22 km **BLAU** 192


Bodenseekreis und Hinterland


Tour 27: Über den Bodensee zum Rosennobelturm
34 km – 188 Hm **BLAU**  200

Variante: Von Überlingen mit dem Schiff zurück 17 km **BLAU**  .. 200

Tour 28: Hinauf auf den Gehrenberg 42 km 469 Hm **ROT**  206

Variante: Über Berg und Ailingen (ohne Turm) 12 km **BLAU**  206

Tour 29: In die Stadt der Türme – nach Ravensburg
57 km – 382 Hm **ROT**  214

Variante: Mit dem Zug von Ravensburg zurück 25 km **BLAU**  ... 214

Allgäu

Tour 30: Glasmacherdorf Schmidsfelden und Schwarzer Grat
(Tour 13 aus dem Buch „Radtouren Oberschwaben und Allgäu“)
57 km – 620 Hm **SCHWARZ** 222

Variante:
Von Schmidsfelden direkt nach Friesenhofen (ohne Turm)
30 km – **BLAU** 222

Danke 230

Register 231