


## ■ Wandern auf Madeira

Wanderregionen auf der Insel ► 8 ■ Wetter und Wandersaison ► 9  
■ Stein- und Felskunde für Wanderer ► 11 ■ Pflanzenwelt ► 14 ■ Tierwelt ► 19 ■ Ausrüstung und Verpflegung ► 21 ■ Notfall und Notfallnummern ► 21 ■ Tourplanung und -durchführung ► 22 ■

## ■ Südosten

- Tour 1 \*\* An der Ponta São Lourenço, Madeiras Ostspitze  
Länge: 7,2 km ■ Gehzeit: 3:00 Std. ■  ► 32
- Tour 2 \* Von Maroços zum alten Caniçal-Tunnel  
Länge: 13,4 km ■ Gehzeit: 4:05 Std. ► 36
- Tour 3 \*\* Durch den Lorbeerwald am Portela-Pass  
Länge: 14,7 km ■ Gehzeit: 5:10 Std. ► 40
- Tour 4 \* Entlang der Levada da Serra do Faial zum Portela-Pass  
Länge: 9,6 km ■ Gehzeit: 2:40 Std. ► 46
- Tour 5 \* Vom Vale Paraíso nach Camacha  
Länge: 5,2 km ■ Gehzeit: 1:30 Std. ► 50
- Tour 6 \* Auf der Levada dos Tornos nach Monte  
Länge: 8,7 km ■ Gehzeit: 2:20 Std. ► 54
- Tour 7 \*\*\* Von Monte hinunter nach Funchal  
Länge: 5,7 km ■ Gehzeit: 2:40 Std. ► 58

## ■ Nordosten

- Tour 8 \*\*\* An der abenteuerlichen Levada do Castelejo  
Länge: 14,4 bzw. 17,8 km ■  
Gehzeit: 4:20 bzw. 5:30 Std. ► 62
- Tour 9 \*\*\*\* Überschreitung des Adlerfelsens  
Länge: 2,9 km ■ Gehzeit: 2:25 Std. ► 68
- Tour 10 \*\*\* Von Ribeiro Frio zum Portela-Pass  
Länge: 10,4 km ■ Gehzeit: 3:20 Std. ► 72
- Tour 11 \* Zum Aussichtspunkt Balcões  
Länge: 2,6 km ■ Gehzeit: 1:00 Std. ► 76
- Tour 12 \*\*\* Küstenrundwanderung von und nach Santana  
Länge: 9,8 km ■ Gehzeit: 3:20 Std. ► 78
- Tour 13 \*\*\* Von Queimadas in den Caldeirão Verde  
Länge: 12,2 km ■ Gehzeit: 3:50 Std. ► 82
- Tour 14 \*\* Entlang der Levada do Rei ins Tal des Ribeiro Bonito  
Länge: 9,6 km ■ Gehzeit: 3:20 Std. ► 86
- Tour 15 \*\* Auf dem Nordküstenweg von Arco de São Jorge nach Boaventura  
Länge: 3,6 km ■ Gehzeit: 2:00 Std. ► 90

## ■ Zentrum



- Tour 16 \*\*\* Über den Pico Ruivo nach Ilha auf der Nordseite  
Länge: 12,1 km ■ Gehzeit: 5:20 Std. ► 94

Tour 17 ****	Die Königstour vom Pico do Arieiro auf den Pico Ruivo Länge: 10,6 km ■ Gehzeit: 5:00 Std.	► 100
Tour 18 **	Vom Aussichtspunkt Eira do Serrado nach Curral das Freiras Länge: 2,8 km ■ Gehzeit: 1:10 Std. ■ 🧑	► 105
Tour 19 ***	Von Corticeiras über die Boca dos Namorados nach Curral das Freiras Länge: 7,8 km ■ Gehzeit: 4:10 Std.	► 107
Tour 20 ****	Von Curral das Freiras über den Hauptkamm zum Encumeada-Pass Länge: 8,3 km ■ Gehzeit: 4:50 Std.	► 111
Tour 21 ****	Von der Boca da Corrida über den Pico Grande ins Nonnental Länge: 7,6 km ■ Gehzeit: 4:30 Std.	► 118
Tour 22 **	Die Runde vom Lombo do Mouro über den Aussichtsberg Bica da Cana Länge: 9,3 km ■ Gehzeit: 3:30 Std.	► 124
Tour 23 *	Entlang der Levada do Paúl am Rand der Hochebene Paúl da Serra Länge: 10,6 km ■ Gehzeit: 3:00 Std.	► 130
Tour 24 ***	Entlang der Levada do Alecrim mit Abstecher zum Lagoa do Vento Länge: 6,9 bzw. 8,6 km ■ Gehzeit: 2:15 bzw. 2:50 Std.	► 132
Tour 25 **	Zum Risco-Wasserfall und den 25 Quellen bei Rabaçal Länge: 8,4 bzw. 10,3 km ■ Gehzeit: 3:00 bzw. 3:30 Std. ■ 🧑	► 136
Tour 26 *	Von der Hochebene auf den Pico Ruivo do Paúl da Serra Länge: 3,2 km ■ Gehzeit: 1:10 Std. ■ 🧑	► 140

## ■ Südwesten

Tour 27 *	Von Boa Morte zum Cabo Girão Länge: 12,1 km ■ Gehzeit: 3:20 Std.	► 142
Tour 28 **	Rundwanderung bei Fontes Länge: 11,0 km ■ Gehzeit: 3:50 Std.	► 146
Tour 29 ***	Von Ponta do Sol nach Ribeira Brava Länge: 13,3 km ■ Gehzeit: 4:35 Std.	► 150
Tour 30 ****	Wagemutig entlang der Levada do Moinho und der Levada Nova Länge: 7,5 km ■ Gehzeit: 3:00 Std.	► 156
Tour 31 ***	Rundwanderung bei Paúl do Mar Länge: 5,8 km ■ Gehzeit: 3:35 Std.	► 161
Tour 32 *	Ganz einfach bis ganz in den Westen Etappe 1 ► Länge: 12,1 km ■ Gehzeit: 3:10 Std. ► 166 Etappe 2 ► Länge: 6,5 km ■ Gehzeit: 1:30 Std. ► 170 Etappe 3 ► Länge: 7,4 km ■ Gehzeit: 2:05 Std. ► 172	

## **Nordwesten**

- Tour 33 \*\*\* Entlang der Levada da Fajã Rodrigues  
ins Ribeira-do-Inferno-Tal  
Länge: 8,2 km ■ Gehzeit: 3:40 Std. ▶ 176
- Tour 34 \* Entlang der Levada da Central  
da Ribeira da Janela  
Länge: 11,8 km ■ Gehzeit: 3:30 Std. ■  ▶ 180
- Tour 35 \*\*\* Von Achadas da Cruz hinunter nach Porto Moniz  
Länge: 7,2 km ■ Gehzeit: 3:15 Std. ▶ 184
- Tour 36 \*\*\* Auf dem Caminho do Norte  
vom Encumeada-Pass bis nach São Vicente  
Länge: 7,6 km ■ Gehzeit: 2:30 Std. ▶ 190
- Tour 37 \*\*\* Durch den Zauberwald am Fanal  
Länge: 13,4 km ■ Gehzeit: 4:05 Std. ■  ▶ 196

## **Register** ▶ 206

## **Impressum**

■ Text und Recherche: Oliver Breda ■ Reihenkonzzept: Michael Müller,  
Angela Nitsche, Hana Gundel, Dirk Thomsen ■ Lektorat und Redaktion:  
Angela Nitsche ■ Layout: Christiane Bauer ■ Karten: Janina Baumbauer,  
Benedikt Neuwirth, Inger Holndonner ■ GPS-Bearbeitung: Hauke Hoppe-  
Seyler ■ GIS-Consulting: Rolf Kastner ■ Klimadatenauswertung: Steffen  
Fietze ■ Weg-Zeit-Höhen-Diagramme: Janina Baumbauer, Inger Holn-  
donner ■ Fotos: Oliver Breda ■ Covergestaltung: Karl Serwotka ■ Cover-  
motiv: Unterwegs ins Nonnental (Tour 21) ■