

INHALTSVERZEICHNIS

Gebrauchsanleitung

für einen Erlebnisurlaub 7

Anreise & Einreise 13

Die Touren durch Albanien

Tour 1: Schon fast ein Klassiker:
Von Montenegro nach West-Griechenland –
einschließlich Besuch Tiranas 22

Tour 1-1: Von der montenegrinischen Grenze
bis nördlich Durres, Tirana einbegriffen 24













Tour 1-2: Vom Großraum Durres
bis südlich Vlora (Llogara-Pass) 92

Tour 1-3: Vom Llogara-Pass
bis zur griechischen Grenze 126

Welt-Kulturerbe: Archäologiepark Butrint (Tour 1-3)

Inhaltsverzeichnis 5

Tour	2: Valbona und Korabi: Auf zu den hintersten Winkeln	170
Tour	2-1: Von Shkodra nach Valbona	174
Tour	2-2: Von Valbona nach Peshkopi	196
Tour	2-3: Von Peshkopi – ja, wohin, und vor allem, wo entlang?	209
Tour	3: Große historische Namen auf einer Tour: Korca, Përmet und Gjirokastra	220
Tour	3-1: Von Tirana nach Korca und Umgebung	222
Tour	3-2: Von Korca nach Gjirokastra	255
Tour	4: Berat und Osum-Canyons: Im Wechselbad von Kultur und Natur	294
Tipps von A - Z		317
Mini-Sprachkurs		326
Stichwortverzeichnis		331

Zeichenerklärungen für die Tourenkarten	
Touren / abseits der Touren	
 Autobahn (Gebühr)	 Kirche, Kloster
 4-spurige Straße	 Burg, Schloss, Ruine
 Hauptstraße	 Berggipfel
 Nebenstraße	 Grenzübergang
 Schotterstraße	 Ausgrabungsstätte
 Wanderweg	 Sehenswürdigkeit
11  WOMO-Stellplatz, WOMO-Badeplatz (geeignet für freie Übernachtungen)	 Aussicht, Rundsicht
Alle übernachtungsgerechten Plätze sind im Text und auf den Tourenkarten fortlaufend durchnummeriert.	 empf./sonst. Campingplatz
N50° 36' 38.2" E10° 07' 12.5" GPS	

6 Inhaltsverzeichnis