








<b>STAAT UND VERWALTUNG</b>	<b>13</b>
<b>HIGHLIGHTS</b>	<b>25</b>
<b>VANCOUVER BIS PORT HARDY HAUPTROUTE</b>	<b>33</b>
<b>LANGFORD BIS PORT RENFREW NEBENROUTE 1</b>	<b>85</b>
<b>DUNCAN BIS LAKE COWICHAN NEBENROUTE 2</b>	<b>91</b>
<b>PARKSVILLE BIS UCLUELET &amp; TOFINO NEBENROUTE 3</b>	<b>97</b>
<b>CAMPBELL RIVER BIS TAHSIS NEBENROUTE 4</b>	<b>109</b>
<b>WOSS BIS ZEBALLOS NEBENROUTE 5</b>	<b>119</b>
<b>PORT HARDY ZUM CAPE SCOTT PP NEBENROUTE 6</b>	<b>123</b>
<b>RÜCKFAHRMÖGLICHKEITEN</b>	<b>127</b>
<b>VANCOUVER BIS PORT HARDY HAUPTROUTE</b>	<b>151</b>
<b>LANGFORD BIS PORT RENFREW NEBENROUTE 1</b>	<b>285</b>
<b>DUNCAN BIS LAKE COWICHAN NEBENROUTE 2</b>	<b>305</b>
<b>PARKSVILLE BIS UCLUELET &amp; TOFINO NEBENROUTE 3</b>	<b>315</b>
<b>CAMPBELL RIVER BIS TAHSIS NEBENROUTE 4</b>	<b>351</b>
<b>WOSS BIS ZEBALLOS NEBENROUTE 5</b>	<b>369</b>
<b>PORT HARDY ZUM CAPE SCOTT PP NEBENROUTE 6</b>	<b>377</b>
<b>SUNSHINE COAST RÜCKFAHRMÖGLICHKEIT</b>	<b>385</b>
<b>INSELN</b>	<b>409</b>
<b>WISSENSWERTES, CHECKLISTEN UND SPRACHHILFE</b>	<b>435</b>
<b>STICHWORTVERZEICHNIS</b>	<b>483</b>
<b>KARTEN</b>	<b>499</b>

## INHALTSVERZEICHNIS

	<b>EINLEITUNG</b>	<b>7</b>
	<b>STAAT UND VERWALTUNG</b>	<b>13</b>
KANADA		14
BRITISH COLUMBIA		18
VANCOUVER ISLAND		22
	<b>HIGHLIGHTS</b>	<b>25</b>
	<b>VANCOUVER BIS PORT HARDY HAUPTROUTE</b>	<b>33</b>
Vancouver bis Fähranleger Tsawwassen		
DER BEGINN EINER LANGEN REISE		39
Swartz Bay bis Victoria		
SIE BETRETEN VANCOUVER ISLAND		50
Victoria bis Duncan		
DIE REISE RICHTUNG NORDEN BEGINNT		53
Duncan bis Nanaimo		
TOURISTENSTÄDTE UND KOHLEBERGBAU		57
Nanaimo bis Qualicum Beach		
TOURISTENHOCHBURGEN		62
Qualicum Beach bis Courtenay / Comox		
HÖHLENFORSCHER ON TOUR		65
Comox Valley bis Campbell River		
SKI UND RODEL GUT		68
Informationen zur Straßenbeschaffenheit		
WOHNMOBILE MÜSSEN DRAUSSEN BLEIBEN –		72
NEBENSTRASSEN IM NORDEN		
Campbell River bis Sayward		
EINSAMKEIT PUR UND GUTE HAUSMANNSKOST		74
Sayward bis Port McNeill		
NOCH MEHR EINSAMKEIT UND EIN KLEINOD MIT FLAIR		77
Port McNeill bis Port Hardy		
ENDLICH WIEDER MENSCHEN – WELCOME TO FORT RUPERT		81

	<b>LANGFORD BIS PORT RENFREW NEBENROUTE 1</b>	<b>85</b>
	<b>DUNCAN BIS LAKE COWICHAN NEBENROUTE 2</b>	<b>91</b>
	<b>PARKSVILLE BIS UCLUELET &amp; TOFINO NEBENROUTE 3</b>	<b>97</b>
	<b>CAMPBELL RIVER BIS TAHSIS NEBENROUTE 4</b>	<b>109</b>
	<b>WOSS BIS ZEBALLOS NEBENROUTE 5</b>	<b>119</b>
	<b>PORT HARDY ZUM CAPE SCOTT PP NEBENROUTE 6</b>	<b>123</b>
	<b>RÜCKFAHRMÖGLICHKEITEN</b>	<b>127</b>
	SUNSHINE COAST .....	130
	PORT HARDY BIS SWARTZ BAY .....	140
	INSIDE PASSAGE NACH PRINCE RUPERT .....	142
	DISCOVERY PASSAGE NACH BELLA COOLA .....	144
	NANAIMO BIS VANCOUVER .....	146
	<b>VANCOUVER BIS PORT HARDY HAUPTROUTE</b>	<b>151</b>
	VANCOUVER .....	152
	FÄHRFAHRT TSAWWASSEN NACH SWARTZ BAY .....	183
	SIDNEY .....	185
	DISTRICT OF SAANICH .....	188
	VICTORIA .....	193
	COWICHAN VALLEY / DUNCAN .....	211
	CHEMAINUS .....	216
	LADYSMITH .....	218
	NANAIMO .....	222
	PARKSVILLE .....	230
	QUALICUM BEACH .....	233
	CUMBERLAND .....	238
	COMOX VALLEY - COURTENAY / COMOX .....	240
	CAMPBELL RIVER .....	250
	SAYWARD .....	260
	WOSS .....	265
	TELEGRAPH COVE .....	268
	PORT MCNEILL .....	271
	PORT ALICE .....	274
	FORT RUPERT .....	277
	PORT HARDY .....	278

## ► INHALTSVERZEICHNIS

<b>LANGFORD BIS PORT RENFREW NEBENROUTE 1</b>	<b>285</b>
COLWOOD UND LANGFORD .....	286
SOOKE .....	289
JUAN DE FUCA PROVINCIAL PARK .....	294
PORT RENFREW .....	298
WEST COAST TRAIL .....	302
<b>DUNCAN BIS LAKE COWICHAN NEBENROUTE 2</b>	<b>305</b>
COWICHAN RIVER PROVINCIAL PARK .....	306
LAKE COWICHAN .....	308
YOUBOU .....	313
<b>PARKSVILLE BIS UCLUELET &amp; TOFINO NEBENROUTE 3</b>	<b>315</b>
COOMBS .....	316
MACMILLAN PP – CATHEDRAL GROVE .....	319
PORT ALBERNI .....	321
BAMFIELD .....	327
DELLA FALLS - STRATHCONA PP .....	331
UCLUELET .....	334
PACIFIC RIM NATIONAL PARK .....	339
TOFINO .....	345
<b>CAMPBELL RIVER BIS TAHSIS NEBENROUTE 4</b>	<b>351</b>
STRATHCONA PROVINCIAL PARK .....	353
GOLD RIVER .....	359
TREE TO SEA DRIVE .....	363
TAHSIS .....	365
<b>WOSS BIS ZEBALLOS NEBENROUTE 5</b>	<b>369</b>
ZEBALLOS .....	371
<b>PORT HARDY ZUM CAPE SCOTT PP NEBENROUTE 6</b>	<b>377</b>
HOLBERG .....	378
WINTER HARBOUR .....	379
CAPE SCOTT PROVINCIAL PARK .....	380
<b>SUNSHINE COAST RÜCKFAHRMÖGLICHKEIT</b>	<b>385</b>
LUND .....	389
SLIAMMON .....	391
POWELL RIVER .....	393
EGMONT .....	397
PENDER HARBOUR .....	400
HALFMOON BAY .....	402

SECHELT	403
GIBSONS	406

## **INSELN** 409

CORMORANT ISLAND .....	410
MALCOLM ISLAND .....	413
DENMAN ISLAND .....	415
GABRIOLA ISLAND .....	417
LASQUETI ISLAND .....	420
QUADRA ISLAND .....	421
CORTES ISLAND .....	424
SALTSPRING ISLAND .....	427
TEXADA ISLAND .....	430
THETIS ISLAND .....	433
KUPER ISLAND .....	434

## **WISSENSWERTES** 435

## **CHECKLISTEN** 461

## **SPRACHHILFE** 471

## **STICHWORTVERZEICHNIS** 483

## **KARTEN** 499

VANCOUVER – GROSSRAUM .....	500
VANCOUVER – DOWNTOWN .....	502
VICTORIA .....	504
PACIFIC RIM NATIONAL PARK - LONG BEACH .....	505
STRATHCONA PROVINCIAL PARK .....	506
JUAN DE FUCA PROVINCIAL PARK .....	508