



■ Wandern im Elsass und in den Vogesen



Wanderregionen ► 7 ■ Wetter und Wandersaison ► 12 ■ Stein- und Felskunde für Wanderer ► 16 ■ Pflanzenwelt ► 17 ■ Tierwelt ► 21 ■ Ausrüstung und Verpflegung ► 23 ■ Notfall und Notfallnummern ► 25 ■ Tourplanung und -durchführung ► 25 ■

■ Nordvogesen





- Tour 1 *** Von Wissembourg zum Deutschen Weintor in Schweigen
Länge: 7,5 km ■ Gehzeit: 1:40 Std. ► 32
- Tour 2 *** Von Lobsann zur einzigen Ferne-Auberge der Nordvogesen
Länge: 9 km ■ Gehzeit: 2:10 Std. ► 36
- Tour 3 **** Burgentour an der Grenze zwischen Elsass und Pfalz
Länge: 9,5 km ■ Gehzeit: 2:35 Std. ■  ► 40
- Tour 4 **** Dörfer und Burgen im Steinbachtal
Länge: 10,1 km ■ Gehzeit: 2:40 Std. ■  ► 44
- Tour 5 ****** Von Windstein auf der Route des Châteaux ins Wineckerthal
Länge: 13,7 km ■ Gehzeit: 4:00 Std. ► 48
- Tour 6 **** Mystische Orte um die Wasenburg bei Niederbronn-les-Bains
Länge: 9,5 km ■ Gehzeit: 3:00 Std. ► 52
- Tour 7 **** Weiher, Felsen und Burgen im Bitcher Land
Länge: 13,1 km ■ Gehzeit: 3:15 Std. ► 56
- Tour 8 **** Alte Grenzsteine im lothringischen Glasbläsergebiet bei Goetzenbruck
Länge: 10,4 km ■ Gehzeit: 2:50 Std. ► 61
- Tour 9 *** Rund um die Burg Lichtenberg
Länge: 7,5 km ■ Gehzeit: 2:00 Std. ► 64
- Tour 10 ***** Von La Petite-Pierre über den Weiherkopf nach Graufthal
Länge: 16 km ■ Gehzeit: 3:50 Std. ► 68
- Tour 11 ***** Höhenwanderung rund um St-Jean-lès-Saverne
Länge: 6,8 km ■ Gehzeit: 4:00 Std. ► 72

□ Mittelvogesen

- Tour 12 ***** Von Saverne ins Tal der Zorn
Länge: 15,8 km □ Gehzeit: 4:30 Std. ► 76
- Tour 13 **** Auf den Dabo
Länge: 12,1 km □ Gehzeit: 3:10 Std. ► 80
- Tour 14 **** Burgen in der Elsassischen Schweiz
Länge: 7 km □ Gehzeit: 2:00 Std. ► 84

Tour 15 ****	Von Oberhaslach über Ruinen und Burgen zum Nidecker Wasserfall Länge: 17,9 km □ Gehzeit: 4:25 Std.	▷ 88
Tour 16 ***	Auf den Donon und den Petit Donon Länge: 7,6 km □ Gehzeit: 2:30 Std.	▷ 92
Tour 17 ****	Rund um Salm Länge: 18 km □ Gehzeit: 5:30 Std.	▷ 96
Tour 18 ***	Zur Burgruine Guirbaden und auf den Purpurkopf Länge: 14,1 km □ Gehzeit: 3:30 Std.	▷ 101
Tour 19 **	Von Obernai nach Boersch und über den Schenkenberg zurück Länge: 10,5 km □ Gehzeit: 2:20 Std.	▷ 104
Tour 20 **	Rund um den Mont Ste-Odile Länge: 8,1 km □ Gehzeit: 2:15 Std. □ 	▷ 109
Tour 21 **	Von Barr auf die Andlauer Burgen Länge: 12,3 km □ Gehzeit: 2:50 Std.	▷ 112
Tour 22 *	Rund um Le Hohwald Länge: 7,1 km □ Gehzeit: 1:45 Std. □ 	▷ 116
Tour 23 **	Von Dambach-la-Ville auf die Burg Bernstein Länge: 8,3 km □ Gehzeit: 2:10 Std.	▷ 119

■ Südvogesen

Tour 24 ***	Zu den Burgen von Ribeauvillé Länge: 9,6 km ■ Gehzeit: 2:40 Std. ■ 	► 122
Tour 25 **	Durch die Weinberge von Riquewihr und Hunawihr Länge: 9,2 km ■ Gehzeit: 2:15 Std. ■ 	► 126
Tour 26 **	Von Kaysersberg nach St-Alexis Länge: 11,4 km ■ Gehzeit: 2:25 Std. ■ 	► 131
Tour 27 ***	Panoramablicke und Berggasthöfe am Col des Bagenelles Länge: 12,1 km ■ Gehzeit: 3:30 Std.	► 134
Tour 28 ***	Vom Lac Noir über die Hautes Chaumes zum Lac du Forlet Länge: 9,1 km ■ Gehzeit: 2:45 Std.	► 139
Tour 29 ***	Durch Weinberge zu den Drei Egsen und nach Eguisheim Länge: 11,7 km ■ Gehzeit: 2:45 Std. ■ 	► 144
Tour 30 ****	Vom Lac de Longemer zum Lispacher Moorsee Länge: 7,8 km ■ Gehzeit: 3:00 Std.	► 148
Tour 31 ****	Von Mittlach auf den Hohnack Länge: 17 km ■ Gehzeit: 5:00 Std.	► 152