





Inhaltsverzeichnis

Vorwort	Seite	6
Gebrauch des Führers	Seite	8
Topolegende, Umrechnungstabelle Klemmgeräte	Seite	10
Absicherung	Seite	12
E-Bewertung	Seite	14
Literatur, Spezialführer, Internet	Seite	16
Geographie, Geologie	Seite	18
Kurzcharakter der alpinen Kletterziele	Seite	20
 Ammergauer Alpen	Seite	22
 Tannheimer Berge	Seite	148
 Oberallgäu	Seite	288
 Kleinwalsertal	Seite	386
Topokartenliste	Seite	420
Übersichtskarte A und B	hintere Umschlagsklappe	
Übersichtskarte C und D	vordere Umschlagsklappe	