

# Top-Reiseziele

Die größte Insel der Kanaren hat viel zu bieten: einmalige Naturlandschaften mit einer vielfältigen Flora, hervorragende Wandermöglichkeiten, malerische Städtchen mit typisch kanarischer Architektur und nicht zuletzt die trubelige Inselmetropole Santa Cruz – wir haben für Sie zusammengestellt, was Sie auf keinen Fall versäumen dürfen!

---

der Unesco zum Kulturerbe der Menschheit erklärt.

**Seite 164**

## ④ \*\* Puerto de la Cruz

Eine reizvolle Badelandschaft und ein einzigartiger Botanischer Garten sind die Highlights des Touristenzentrums im Norden.

**Seite 215**

## ① \*\* Santa Cruz

Die Inselmetropole hat sich gemausert: Interessante Museen, weitläufige Stadtparks, moderne Architektur und gute Einkaufsmöglichkeiten locken.

**Seite 235**

## ② \*\* Las Montañas de Anaga

Als wahrer Dschungel aus Lorbeerbäumen, Baumheide und Gagelbaum zeigt sich das Anaga-Gebirge. Obgleich häufig von Passatwolken eingenebelt, ist es eines der schönsten Wanderziele.

**Seite 181**

## ③ \*\* La Laguna

Der historische Altstadt kern der Universitätsstadt wurde von

## ⑤ \*\* Loro Parque

Sensationelle Tiershows und eine wunderhübsche Parkanlage machen den Reiz des Papageienparks aus.

**Seite 227**

## ⑥ \*\* La Orotava

Typisch kanarische Häuser mit kunstvollen Holzbalkonen und hübschen Innenhöfen prägen das Zentrum des Städtchens im Orotava-Tal.

**Seite 174**

### **10 ★ ★ Masca**

Das hübsche Bergdorf im Teno-Gebirge ist neben dem Teide-Nationalpark das meistbesuchte Ziel der Insel.

**Seite 194**

### **16 ★ ★ Barranco de Masca**

Eine der schönsten Wanderungen auf Teneriffa führt durch die wildromantische Masca-Schlucht.

**Seite 196**

### **11 ★ ★ Teide**

Einmal auf dem »Dach« Spaniens stehen und den gesamten Kanarischen Archipel überblicken – das ist schon ein erhebendes Gefühl.

**Seite 205**

### **12 ★ ★ Caldera de las Cañadas**

Der riesige Kraterkessel im Inselzentrum präsentiert sich als bizarre Mondlandschaft, rund 2000 m über dem Meer!

**Seite 199**

### **7 ★ ★ Icod de los Vinos**

Der Drago Milenario ist zwar keine tausend Jahre alt, doch ist es der älteste und schönste Drachenbaum der Kanaren.

**Seite 161**

### **13 ★ ★ Garachico**

Die malerische Lage, eine stille Plaza und bedeutende historische Bauten machen das Städtchen zu einem lohnenden Ausflugsziel. Einen tollen Blick hat man vom Mirador de Garachico.

**Seite 138**

# Lust auf ...

... erlebnisreiche Wanderungen, wundersame Flora, spannende Freizeitparks, feine Sandstrände oder weite Aussichten? Einige Anregungen für Teneriffa ganz nach Ihren persönlichen Interessen.

---

## WANDERUNGEN

- **Los Roques** ▶  
Am Fuß des Pico del Teide führt eine leichte Rundwanderung durch den Nationalpark.  
**Seite 96**
- **Las Montañas de Anaga**  
Gute Kondition und Trittsicherheit erfordert der lange Rundweg von Almáciga zum Leuchtturm von Anaga, aber die Landschaftseindrücke sind spektakulär!  
**Seite 185**
- **Barranco de Masca**  
Vom hübschen Bergdorf Masca zieht sich ein tief eingekerbter Barranco zum Meer hinab.  
**Seite 196**

## EXOTISCHE FLORA

- ◀ **Drago Milenario**  
Der Besuch des ältesten Drachensbaums der Kanaren in Icod darf auf keiner Teneriffa-Reise fehlen.  
**Seite 162**
- **Jardín Botánico**  
Mit seltenen Pflanzen kann der Botanische Garten in Puerto de la Cruz aufwarten.  
**Seite 226**
- **Parque Mun. García Sanabria**  
Die grüne Oase mit altem Baumbestand aus allen Kontinenten lädt in Santa Cruz zu einem beschaulichen Spaziergang ein.  
**Seite 244**

## **FREIZEITPARKS**

- **Jungle Park**  
Der Tierpark im Inself Süden ist vornehmlich wegen seiner Falkner-Show bekannt.  
**Seite 192**
- **Siam Park**  
Im größten Wasserpark der Kanaren sind Kinder kaum von den Riesenrutschen wegzubringen.  
**Seite 213**
- **Loro Parque** ▶  
Mit spektakulären Delfin- und Orca-Shows lockt der Loro Parque in Puerto de la Cruz.  
**Seite 227**

## **FEINE SANDSTRÄNDE**

- **Playa del Médano**  
Ohne Frage der beste Strand für Wind- und Kitesurfer.  
**Seite 133**
- **Playa Jardin**  
Ein dunkler Sandstrand vor der grandiosen Kulisse des Teide.  
**Seite 224**
- ◀ **Playa de las Teresitas**  
Palmen sorgen an dem hellen Traumstrand für exotisches Flair.  
**Seite 233**

## **WEITE AUSSICHTEN**

- **Mirador de Garachico** ▶  
Die Nordküste aus der Vogelperspektive.  
**Seite 142**
- **Teide**  
Vom Kraterrand liegt einem der gesamte Archipel zu Füßen.  
**Seite 205**
- **Mirador Humboldt**  
Der klassische Blick übers Orotava-Tal.  
**Seite 228**

# HINTERGRUND


---

## 12 Frühling ohne Ende

### 14 Fakten

15 Naturraum

18  *Infografik: Teneriffa auf einen Blick*

22  *3D: Inseltopografie*


29 Klima

31 Bevölkerung · Wirtschaft

32  *Willkommen im Alltag!*

36  *Infografik: Klein und süß*

### 40 Geschichte

48  *Special: Nelsons rechter Arm*

### 52 Kunst und Kultur

53 Kunstgeschichte


### 56 Berühmte Persönlichkeiten


# ERLEBEN & GENIEßEN

---

### 64 Essen und Trinken


65 Von deftig bis zuckersüß

68  *Special: Was schon Shakespeare schätzte*

70  *Typische Gerichte*

### 72 Feiertage · Feste · Events

73 Prozessionen und viel Folklore

74  *Special: Karneval wie in Rio*

### 78 Mit Kindern unterwegs


79 Kinderparadies rund ums Jahr

### 82 Shopping

83 Kunsthandwerk ist gefragt


### 86 Übernachten


87 Unterkünfte in Hülle und Fülle

88  *Special: Ausgefallen wohnen*

### 90 Urlaub aktiv

91 Wellen, Wind und Wandern

96  *Special: Am Fuß des Teide*

100  *Special: Bloß nicht wehtun ...!*

## TOUREN

---

- 102 Touren durch Teneriffa
  - 105 Urlaub auf Teneriffa
  - 106 Tour 1: Inselrundfahrt
  - 109 Tour 2: Im Bann des Teide
  - 111 Tour 3: Highlights im Norden
  - 114 Tour 4: Entdeckungen im Anaga-Gebirge
- 
- ## REISEZIELE VON A BIS Z
- 
- |                            |   |
|----------------------------|---|
| 118 Adeje                  | 133 El Médano   |
| 121 Arico                  | 136 El Sauzal   |
| 123 Arona                  | 138 Garachico   |
| 124 Bajamar                | 143 Gomera · La Gomera  |
| 126 Bosque de la Esperanza | 155 Granadilla de Abona   |
| 127 Buenavista del Norte   | 157 Guía de Isora   |
| 130 Candelaria             | 158 Güímar  |
| 132 Costa del Silencio     | 161 Icod de los Vinos   |
|                            | 164 La Laguna   |
|                            | 174 La Orotava  |
|                            | 181 Las Montañas de Anaga   |
|                            | 186 Los Cristianos  |
|                            | 190 ■ <i>Special: Wale in Sicht</i>                                     |
|                            | 192 Los Realejos  |
|                            | 194 Masca   |
|                            | 197 Parque Nacional del Teide   |
|                            | 210 ■ <i>Infografik: Vegetationszonen - Pflanzenvielfalt Teneriffas</i> |
|                            | 207 Playa de las Américas · Costa Adeje                                 |
|                            | 215 Puerto de la Cruz   |
|                            | 229 Puerto de Santiago · Los Gigantes                                   |

233	San Andrés
234	San Juan de la Rambla
235	Santa Cruz de Tenerife
242	<b>■ Infografik: Karneval – Tanz auf dem Vulkan</b>
249	Santiago del Teide
250	Tacoronte
253	Vilaflor

## PRAKTISCHE INFORMATIONEN

---

258	Anreise · Vor der Reise
260	Ausflüge
261	Auskunft
262	Elektrizität
262	Etikette
264	Geld
264	Gesundheit
265	Gottesdienste
266	Literaturempfehlungen
267	Medien
267	Notrufe
268	Post · Telekommunikation
268	Preise
269	Reisezeit
269	Sicherheit
270	Sprache
278	Toiletten
279	Verkehr
282	Zeit
283	Register
287	Verzeichnis der Karten und Grafiken
288	atmosfair
289	Bildnachweis
290	Impressum
294	<b>■ Kurioses Teneriffa</b>