



# HINTERGRUND

---

## 12 Fakten


13 Natur und Umwelt

18  3D: Plattentektonik

22  Infografik: Neuseeland  
auf einen Blick

26  Das Wappentier

30 Bevölkerung · Politik ·  
Wirtschaft

44  Infografik: Energie

50  Willkommen im Alltag

## 52 Geschichte

53 Erst kommen Maori, dann  
Europäer ins Land

## 72 Kunst und Kultur

73 Kultur der Maori

76 Bildende Kunst

78 Architektur

81 Literatur

84 Theater

85 Film

86  Special: Herr der Ringe

89 Musik


## 90 Berühmte Persönlichkeiten


# ERLEBEN & GENIESSEN


---

## 100 Essen und Trinken

101 Die Multi-Kulti-Kiwi-  
Küche


104  Typische Gerichte

106  Infografik: Kiwi –  
beliebtes Früchtchen




108  Special: Neuseeländi-  
scher Wein

## 110 Feiertage · Feste · Events

111 Alles ist ein Grund zum  
Feiern

114  Infografik: Rugby –  
Nationalsport Nr. 1

118  Special: Das Hangi

- 120 Mit Kindern unterwegs**  
 121 Mit dem Campmobil durchs Abenteuerland
- 124 Shopping**  
 125 Possum-Pelz und Edelfholz  
 128  *Special: Pounamu*
- 130 Übernachten**  
 131 Jenseits von Stress und Hektik  
 133  *Special: Öko-Unterkünfte*
- 134 Urlaub aktiv**  
 135 Von Trekking bis Rafting  
 138  *Special: Extrem aktiv*  
 142  *Special: Trekking-Touren*  
 146  *Special: Die Segelnation Neuseeland*

## TOUREN



---

- 150 Tourenübersicht  
 152 Unterwegs in Neuseeland  
 155 Tour 1: Höhepunkte der Nordinsel  
 157 Tour 2: Höhepunkte der Südinsel  
 160 Tour 3: Taranaki-Route  
 162 Tour 4: East Cape Route  
 164 Tour 5: Mackenzie

## REISEZIELE VON A BIS Z

---

- 169 NORDINSEL**  
 169 Auckland  
 176  *3D: Sky Tower*  
 190 Bay of Islands  
 194  *3D: Maori-Versammlungshaus*

- 200 Bay of Plenty  
 203 Coromandel Peninsula  
 211 Dargaville Kauri Coast  
 212  *Infografik: Kauri – Ein besonderer Baum*  
 214 East Cape  
 217 Gisborne Poverty Bay  
 219 Hamilton  
 224  *Infografik: Eine besondere Kultur*  
 227 Hastings  
 230 Hawke's Bay  
 232 Hokianga Harbour  
 235 Kaitia Far North  
 239 Masterton  
 241 Napier  
 245 New Plymouth  
 249 Palmerston North  
 252 Rotorua  
 261 Taranaki Mount Egmont  
 265 Taupo Wairakei  
 272 Tauranga  
 275 Te Kuiti Waitomo Caves  
 277 Te Urewera National Park  
 277 Tongariro National Park  
 284 Urewera National Park

- 287 Wanganui
- 290 Wellington
- 308 Whanganui National Park
- 311 Whangarei

## **315 SÜDINSEL**

- 315 Abel Tasman National Park
- 319 Alexandra
- 321 Balclutha Catlins Forest
- 323 Blenheim
- 325 Chathams Island
- 327 Christchurch
- 334 **■ Infografik: Erdbeben**
- 345 Dunedin
- 355 Fiordland National Park
- 258 Fox Glacier
- Franz Josef Glacier
- 361 Greymouth
- 365 Hanmer Springs
- 366 Hokitika
- 367 Invercargill
- 371 Lake Te Anau
- Lake Manapouri
- 374 **■ Special: Eigenwillige Tierwelt**
- 377 Lake Wanaka
- 379 Mackenzie Country
- 381 Marlborough Sounds
- Maritime Park
- 383 Milford Sound
- 386 Mount Aspiring
- National Park
- 387 Mount Cook /
- Aoraki National Park
- 392 Nelson
- 397 Nelson Lakes Nationalpark
- 398 Otago
- 402 Paparoa National Park
- Pancake Rocks
- 404 Picton
- 406 Queenstown
- 413 Stewart Island
- 416 Timaru
- 419 Waitaki River
- 423 West Coast Westland
- 426 Westport

## **PRAKTISCHE INFORMATIONEN**

---

- 432 Anreise Reiseplanung
- 438 Auskunft
- 439 Badeurlaub
- 440 Mit Behinderung
- 441 Elektrizität
- 441 Etikette
- 442 Geld
- 443 Gesundheit
- 444 Literatur und Film
- 445 Maße und Gewichte
- 446 Medien
- 446 Nationalparks
- 448 Notrufe
- 448 Post Telekommunikation
- 451 Preise Vergünstigungen
- 452 Reisezeit
- 454 Sprache
- 463 Toiletten
- 463 Verkehr
- 471 Zeit
- 472 Register
- 480 Bildnachweis
- 481 Verzeichnis der Karten und grafischen Darstellungen
- 481 atmosfair
- 482 Impressum
- 483 Die Erfindung des Reiseführers
- 484 Verlagsprogramm
- 486 **■ Kurioses Neuseeland**