

# Inhalt

## **Das Beste zu Beginn**

S. 4

## **Das ist Sylt**


S. 6

## **Sylt in Zahlen**

S. 8

## **So schmeckt Sylt**


S. 10

 **Ihr Sylt-Kompass**  
15 Wege zum direkten  
Eintauchen in die Region  
S. 12


## **Das Zentrum der Insel**

S. 15


## **Westerland S. 16**


 **Slow ride –  
nach Hörnum radeln**  
S. 22

## **Wenningstedt S. 28**

 **Der Himmel so weit –  
Uwe-Düne und Rotes Kliff**  
S. 32

## **Kampen S. 36**


 **Künstler, Promis,  
Millionäre – Kampen**  
S. 40

 **Wellness à la Sylt –  
Strandsaunen**  
S. 46

## **Listland**

S. 49

## **List S. 50**

 **Spaß an Wissenschaft –  
Erlebniszentrum  
Naturgewalten**  
S. 52

 **Wer hat das Meer geklaut? –  
Im Watt**  
S. 56

 **An der Nordspitze –  
der Lister Ellenbogen**  
S. 60

## **Sylt-Ost: Am Wattenmeer**

S. 63

## **Braderup S. 64**

 **Lila Landschaften –  
unterwegs in der  
Braderuper Heide**  
S. 66

 **Piraten, Artisten und  
Entdecker gefragt –  
Sylt in Kinderhand**  
S. 68

## **Munkmarsch S. 70**

## **Tinum S. 71**

## **Keitum S. 73**



**Friesenromantik in  
Reinform –  
das grüne Keitum**  
S. 76

**Archsum** S. 80

**Morsum** S. 81



**Auf Expedition –  
das Morsum-Kliff**  
S. 82

**Sylts Süden, Amrum,  
Föhr, Halligen**  
S. 87

**Rantum** S. 88



**Ein Biotop für Vögel –  
Rantumbecken**  
S. 90



**Lecker und mit Flair –  
Essen gehen auf Sylt**  
S. 94

**Hörnum** S. 96



**Besondere Begegnungen –  
Wale und Wassersportler**  
S. 98



**Sand für Sylt –  
an der Odde**  
S. 102

**Amrum** S. 105

**Föhr** S. 106

**Die Halligen** S. 107

**Hin & weg**  
S. 108

**O-Ton Sylt**  
S. 114

**Register**  
S. 115

**Bildnachweis/Impressum**  
S. 119

**Kennen Sie die?**  
S. 120