

Inhalt

Orientiert in Südtirol ■ 10

Südtirol im Profil ■ 12 | Erlebnis Kultur ■ 14 | Erlebnis Natur ■ 16 | Südtirol mit Kindern ■ 18

Unterwegs in Südtirol ■ 20

  = mit Wander-/Radtouren



Vom Brenner bis Bozen ■ 22

Schroffe Flanken, Wiesen, Apfelbäume und Wein – vom Hochgebirge hinunter in den milden Kessel von Bozen. Unterwegs besucht man Sterzing und Brixen.

Das Wipptal ■ 26

Der Brennerpass ■ 26 ■ 

Gossensass und

das Pfäferschtal ■ 28 ■  

Sterzing ■ 32

Das Ridnauntal ■ 40 ■  

Das Pfäferschtal ■ 49

Von Sterzing nach Brixen ■ 50

Maria Trens ■ 50

Mauls und Umgebung ■ 51

Franzensfeste ■ 51

Das Eisacktal ■ 53

Brixen ■ 54

Nördlich von Brixen: Vahrn

und Neustift ■ 67

Kloster Neustift ■ 68

Vahrner See ■ 69 ■ 


Vahrn ■ 69

„Apfelplateau“ von Natz
und Schabs ■ 70

Auf die Plose ■ 71

Das Lüsner Tal ■ 73

Feldthurns ■ 74

Klausen ■ 78 ■ 



Lajen ■ 85



Villanders ■ 86

Waidbruck und Barbian ■ 88

Bozen und

Umgebung ■ 91 ■



Der Ritten ■ 116 ■  

Das Sarntal ■ 124 ■  

Überetsch und Unterland ■ 132


Lieulich ist es geworden. Rund um den Kalterer See dominiert der Weinbau. Südlich von Bozen endlose Apfelplantagen. Dazwischen reiche bäuerliche Ortschaften.

Gemeinde Eppan ■ 134 ■  

Kaltern ■ 150 ■  

Tramin ■ 161

Kurtatsch, Margreid

und Kurtinig ■ 165 ■ 

Salurn ■ 169

Neumarkt ■ 171 ■ 


Auer und Montan ■ 174 ■  

Aldein und Radein ■ 180 ■ 


Truden, Altrei und der Naturpark


Trudner Horn ■ 184

Meran und Umgebung ■ 188

Meran ■ 191 ■  


Nördlich von Meran ■ 213

Algund ■ 213 ■ 

Dorf Tirol ■ 218 ■ 

Schloss Tirol ■ 218


Kuens und Riffian ■ 226 ■ 

Schenna ■ 227 ■ 

Das Passeiertal ■ 233 ■ 

Südlich von Meran ■ 246

Marling ■ 246

Lana ■ 249 ■ 

Das Ultental ■ 259 ■ 

Abstecher auf den

Deutschnonsberg ■ 267

Tisens und Prissian ■ 270

Nals ■ 272

Der Tschöggberg ■ 273

Hafing und Meran 2000 ■ 273 ■ 

Möten und Vöran ■ 276 ■ 


Terlan ■ 279 ■ 


Andrian ■ 283

Der Vinschgau ■ 284

**Von Meran in
den Vinschgau ■ 288**

Die Vinschgerbahn ■ 290


Partschins ■ 291 ■ 

Naturns und Umgebung ■ 295 ■ 

Das Schnalstal ■ 304 ■ 

Ski- und Wanderort Kurzras ■ 309 ■ 

Der untere Vinschgau ■ 314

Kastelbell ■ 315 ■ 


Latsch und Umgebung ■ 318 ■ 

Goldrain ■ 325

Morter ■ 326

Das Martelltal ■ 327 ■ 

Schlanders ■ 331


Laas ■ 335 ■ 

Der obere Vinschgau ■ 339


Von Prad zum Ortler ■ 340


Prad am Stilfser Joch ■ 341


Stilfs ■ 344


Trafoi ■ 345 ■ 

Das Suldental ■ 349 ■ 


Schluderns ■ 352 ■ 

Glurns ■ 357 ■ 

Mals ■ 361 ■ 

Burgeis ■ 367 ■ 

Das Reschengebiet ■ 371 ■ 

Im Langtaufener Tal ■ 375 ■ 







Das Münstertal ■ 377












Taufers ■ 378 ■ 

Müstair (Schweiz) ■ 379

Pustertal und nördliche Dolomiten ■ 382




Das Unterpustertal ■ 386

Mühlbach und das Valser Tal ■ 387 ■ 
Meransen ■ 390
Vintl und das Pfunderer Tal ■ 391 ■ 
Terenten und Pfalzen ■ 393 ■ 
Bruneck ■ 395 ■ 
St. Lorenzen/Kloster
Sonnenburg ■ 403 ■ 
Kiens und Ehrenburg ■ 406
Auf dem Kronplatz ■ 407
Olang ■ 409
Das Tauferer Tal und das Ahrntal ■ 411
Sand in Taufers ■ 411 ■ 
Ahornach ■ 415
Lanebach ■ 415
Das Reintal ■ 417
Das Ahrntal ■ 418
Luttach ■ 420
Weißbach ■ 421

St. Martin im Ahrntal ■ 421
St. Johann in Ahrn ■ 422 ■ 
Steinhaus ■ 423 ■ 
St. Jakob in Ahrn und
das Wollbachtal ■ 424
Prettau mit dem Schaubergwerk des
Südtiroler Bergbaumuseums ■ 424
Kasern ■ 426 ■ 
Das Antholzer Tal ■ 428 ■  
Welsberg und das Gsieser Tal ■ 433 ■ 
Das Hochpustertal ■ 437
Toblach ■ 439 ■ 
Niederdorf ■ 444
Das Pragser Tal ■ 445 ■  
Die Plätzwiese ■ 447
Über den Misurinasee zu den
Drei Zinnen ■ 448 ■ 
Innichen ■ 450
Sexten ■ 455 ■ 




Dolomiten rund um die Sella ■ 462

Das Gadertal (Abteital) ■ 466





Alta Badia – das Hochabteital ■ 467
St. Kassian und das Kassianer Tal ■ 470
Das mittlere Gadertal ■ 478
Abtei (mit Pedratsches und St. Leonhard) ■ 479 ■ 
Wengen ■ 481 ■ 
St. Martin in Thurn ■ 485
Enneberg ■ 487 ■ 

Das Villnösser Tal ■ 494 ■

Das Grödnertal ■ 502

St. Ulrich ■ 504 ■ 
St. Christina ■ 513 ■ 
Wolkenstein ■ 517 ■ 

Das Seiser-Alm-Gebiet ■ 526

Seis ■ 527
Völs ■ 530
Kastelruth ■ 535 ■ 
Auf der Seiser Alm ■ 539 ■ 
Compatsch ■ 540
Das Rosengartengebiet ■ 544
Tiers und das Tierser Tal ■ 545 ■ 
Steinegg und Gummer ■ 547
Das Eggental ■ 548
Welschnofen ■ 549 ■ 
Im Rosengarten ■ 553
Der Karersee ■ 554
Im Latemar ■ 555
Deutschnofen und Obereggen ■ 555

Nachlesen & Nachschlagen ■ 562

Die Natur ■ 564

Die Menschen ■ 576

Abriss der Geschichte ■ 586

Die Kunstlandschaft Südtirol ■ 601

Anreise ■ 607

Reisen in Südtirol ■ 612

Übernachten ■ 617

Essen & Trinken ■ 622

Sport ■ 634

Wissenswertes von A bis Z ■ 640

Alpenverein Südtirol (AVS) ■ 640 | Ärztliche Versorgung ■ 640 | Barrierefreiheit ■ 641 | Corona ■ 641 | Einkaufen und Souvenirs ■ 641 | Geld und Banken ■ 642 | Gesundheit und Wellness ■ 642 | Haustiere ■ 642 | Information ■ 642 | Infos im Internet und Südtirol-Apps ■ 643 | Kirchen und Gottesdienste ■ 644 | Kommunikation ■ 644 | Konsulate ■ 645 | Kulturszene ■ 645 | Kurtaxe ■ 645 | Landkarten ■ 646 | Literatur ■ 646 | Museen ■ 648 | Musik und Film ■ 649 | Notruf ■ 649 | Öffnungszeiten ■ 649 | Reisezeit ■ 649 | Schutzhütten ■ 650 | Sprachen/Dialekt ■ 651 | Zeitungen ■ 651 | Zoll ■ 651

Verzeichnisse ■ 652

Kartenverzeichnis ■ 652 | Alles im Kasten ■ 653 | Fotonachweis ■ 655 | Impressum
■ 655 | Register ■ 661