

6 Vorwort

Von Erik Spiekermann, einer Ikone des ÖPNV-Designs

7 Nächster Halt: Klarheit!

Eine kurze Geschichte der Nahverkehrskartografie und ein Loblied auf gutes Netzplandesign

8 Ikonische Netzpläne

Herausragende Beispiele der urbanen Verkehrskartografie weltweit, von Afrika bis Ozeanien

180 Endstation

Weltweit führende Kartografen erklären, wie aus Netzplänen Designikonen werden können

182 Netzpläne als Designikonen

190 Netzpläne bedeuten Freiheit

192 Bewährte Designprinzipien

194 Fantasie, Fiktion & Findigkeit

196 Register/Städtedaten

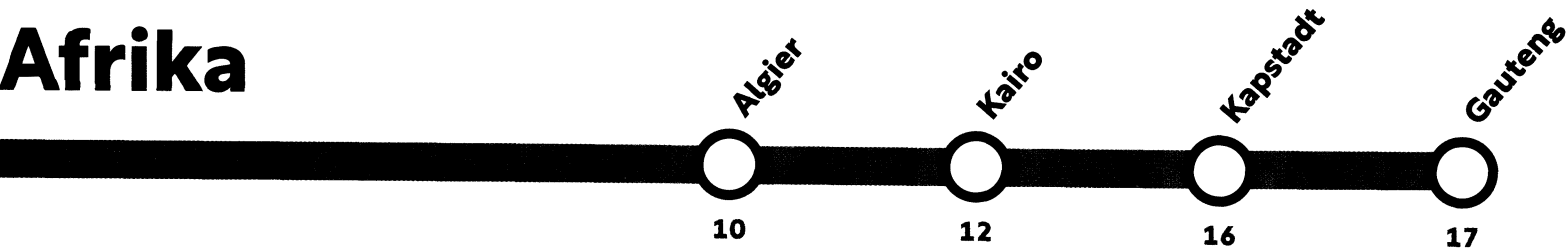
198 Bibliografie/Webografie

199 Dank/Bildnachweis/Widmung

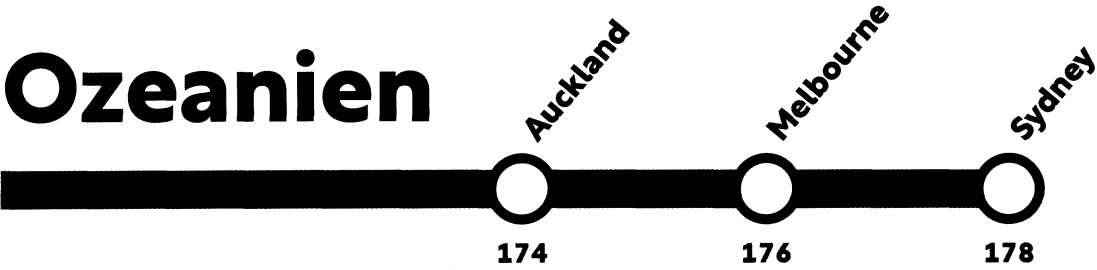
200 Der Autor

Inhalt

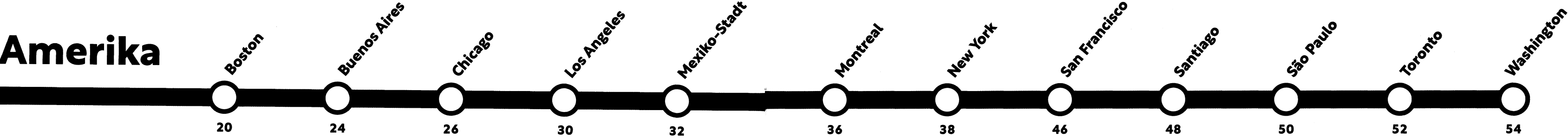
Afrika



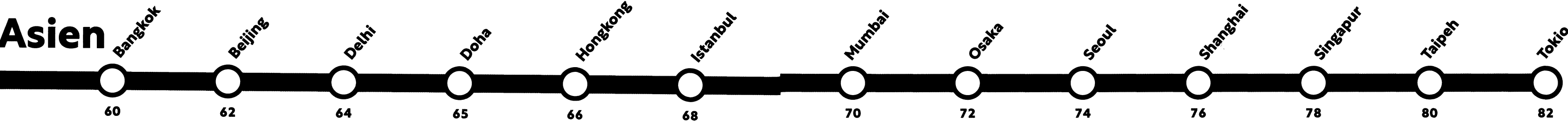
Ozeanien



Amerika



Asien



Europa

