






## ■ Wandern am Gardasee ▶ 6


Wanderregionen am Gardasee ▶ 7 ■ Wetter und Wandersaison ▶ 12 ■  
Stein- und Felskunde für Wanderer ▶ 17 ■ Pflanzenwelt ▶ 18 ■ Tierwelt  
▶ 22 ■ Ausrüstung und Verpflegung ▶ 23 ■ Notfall und Notfallnummern  
▶ 24 ■ Tourplanung und -durchführung ▶ 24 ■

## ■ Südliches Sarcatal




- Tour 1 \*\*** Durch das Biotop der Marocche di Dro:  
artenreiche Mondlandschaft im Sarcatal  
Länge: 5,5 km ■ Dauer: 2:20 Std. ■  ▶ 38
- Tour 2 \*\*\*\*** Durch Felswände über dem Sarcatal:  
Sentiero degli Scaloni und Sentiero dell'Anglone  
Länge: 6,6 km ■ Dauer: 3:15 Std. ▶ 43
- Tour 3 \*\*\*** Auf den Monte Stivo  
Länge: 9,8 km ■ Dauer: 4 Std. ▶ 49
- Tour 4 \*\*** Steinbrüche und Ritzzeichnungen bei Arco:  
von San Martino nach Pianaura  
Länge: 5,4 km ■ Dauer: 1:55 Std. ■  ▶ 54
- Tour 5** Von Arco auf den Monte Colodri und den Monte Colt  
**\*\*\*** Länge: 7,1 km ■ Dauer: 3:15 Std.  
**\*\*** Länge: 2,4 km ■ Dauer: 1 Std. ■  ▶ 59
- Tour 6 \*** Auf Rilkes Spuren in und um Arco I:  
zur Eremo di San Paolo  
Länge: 5,6 km ■ Dauer: 1:35 Std. ▶ 64
- Tour 7 \*\*** Auf Rilkes Spuren in und um Arco II:  
zur Mühle von Vigne  
Länge: 6,9 km ■ Dauer: 2:45 Std. ■  ▶ 68

## ■ Monte-Baldo-Massiv




- Tour 8 \*\*** Von Torbole nach Tempesta: auf dem  
Sentiero Panoramico Busatte – Tempesta  
Länge: 6,1 km ■ Dauer: 2:10 Std. ■  ▶ 74
- Tour 9 \*\*\*** Von der Bergstation der Monte-Baldo-Seilbahn  
auf den Monte Altissimo di Nago  
Länge: 15,7 km ■ Dauer: 5:50 Std. ▶ 79
- Tour 10 \*\*** Abstieg von der Bergstation  
der Monte-Baldo-Seilbahn nach Malcesine  
Länge: 7,8 km ■ Dauer: 2:55 Std. ▶ 86
- Tour 11 \*\*\*** Durch die Felsabbrüche am Sentiero del Ventrar  
Länge: 4,9 km ■ Dauer: 1:45 Std. ▶ 91
- Tour 12 \*** Ölbaumterrassen über dem Lago: von Cassone  
nach Castelletto di Brenzone  
Länge: 7,8 km ■ Dauer: 2:55 Std. ▶ 96
- Tour 13 \*** Von der Punta Piaghen über den Monte Luppia  
zur Punta San Vigilio  
Länge: 17 km ■ Dauer: 4 Std. ▶ 103
- Tour 14 \*\*\*\*** Vom Rifugio Fiori del Baldo über die Punta Telegrafo  
nach Prada Alta  
Länge: 12,3 km ■ Dauer: 5:40 Std. ▶ 110

- Tour 15 \*\* Vom Rifugio Fiori del Baldo über die Costabella nach Prada Alta  
Länge: 7,1 km □ Dauer: 2:20 Std. □  ▷ 116
- Tour 16 \*\* Rundwanderung von Corrubio über die Almen des Monte Baldo  
Länge: 9,3 km □ Dauer: 3:30 Std. ▷ 121
- Tour 17 \*\* Rundwanderung von Lumini über den Monte Belpo  
Länge: 5,1 km □ Dauer: 2:15 Std. ▷ 128


#### ☐ Südlicher Gardasee




- Tour 18 \*\* Auf die Rocca von Garda  
Länge: 5,1 km □ Dauer: 1:35 Std. □  ▷ 132
- Tour 19 \* Am Seeufer von Garda nach Lazise  
Länge: 9,1 km □ Dauer: 2:40 Std. □  ▷ 136
- Tour 20 \*\* Auf die Rocca di Manerba  
Länge: 4,3 km □ Dauer: 2 Std. □  ▷ 141
- Tour 21 \*\* Dreikirchenrundgang – auf Glaubenspfaden durch einsame Idylle über der Bucht von Salò  
Länge: 8,9 km □ Dauer: 3:20 Std. ▷ 146

#### ☐ Westlicher Gardasee

- Tour 22 \*\* Ins Valle delle Cartiere – auf den Spuren mittelalterlicher Papierproduktion  
Länge: 5,5 km □ Dauer: 2:05 Std. □  ▷ 154
- Tour 23 \*\*\* Auf den Monte Castello di Gaino  
Länge: 8,8 km □ Dauer: 4:10 Std. ▷ 160
- Tour 24 \*\*\* Stille Einkehr und grandiose Panoramen: von Sasso über die Eremo San Valentino auf die Cima Comer  
Länge: 7,8 km □ Dauer: 4:10 Std. ▷ 166
- Tour 25 \*\*\* Von der Cima Rest auf den Monte Caplone  
Länge: 15,4 km □ Dauer: 5:30 Std. ▷ 171
- Tour 26 \*\* Von Prabione zur Wallfahrtskirche Santuario di Montecastello  
Länge: 4,8 km □ Dauer: 2:05 Std. □  ▷ 178
- Tour 27 \*\*\* Von Campione auf der Hochebene von Tremosine nach Pieve di Tremosine  
Länge: 6,9 km □ Dauer: 3:20 Std. ▷ 182
- Tour 28 \* Im stillen Hinterland: von Polzone zur Eremo San Michele  
Länge: 7,6 km □ Dauer: 2:10 Std. □  ▷ 188

#### ☐ Nordwestlicher Gardasee

- Tour 29 \*\* Auf dem Sentiero del Sole bei Limone  
Länge: 6,9 km □ Dauer: 2:40 Std. □  ▷ 192
- Tour 30 \*\*\*\* Höhentour über Limone: von Pregasina über die Punta dei Larici und die Cima Bal  
Länge: 11,3 km □ Dauer: 5:20 Std. ▷ 197
- Tour 31 \*\* Badespaß und Buchenwälder: rund um den Lago di Ledro  
Länge: 10,3 km □ Dauer: 3:45 Std. ▷ 203

- Tour 32 \*\***      **Die Via del Ponale: von Pré nach Riva  
auf historischen Wegen**  
Länge: 8,2 km □ Dauer: 2:50 Std. □       ▷ 208
- Tour 33 \*\*\***      **Zur Kapelle Santa Barbara hoch über Riva**  
Länge: 4,6 km □ Dauer: 2:30 Std. □       ▷ 214
- Tour 34 \*\***      **Auf den Monte Brione**  
Länge: 6,1 km □ Dauer: 2:05 Std.      ▷ 217
- Tour 35 \***      **Rund um den Lago di Tenno und nach Canale**  
Länge: 4,6 km □ Dauer: 1:25 Std. □       ▷ 222

☐ **Register**      ▷ 226