















Inhaltsverzeichnis




Aus dem Vorwort zur ersten Auflage	9
Aus dem Vorwort zur dritten Auflage	9
Aus dem Vorwort zur vierten Auflage	10
Aus dem Vorwort zur fünften Auflage	10
Aus dem Vorwort zur sechsten Auflage	11
Vorwort zur siebten Auflage	12
Hinweise für den Leser	14
Abkürzungen	14
Empfehlenswerte Rundgänge	15
1. Kleiner Rundgang	15
2. Grosser Rundgang	16
Geschichte	17
Die Gründung des Munatius Plancus	17
Voraugusteisches Fundgut	18
Die augusteische Neugründung	19
Das 1. Jahrhundert: Anwesenheit von Militär und Ausbau der Stadt	20
Das 2. Jahrhundert: Friedenszeit	23
Die Jahrzehnte um 200 n. Chr.: Bauboom unter Septimius Severus (?)	23
Krisenzeit des 3. Jahrhunderts: Mutmassliche(s) Erdbeben mittlerer Stärke (?)	23
– «enceinte réduite» auf Kastelen	24
Spätestes 3. bis erste Hälfte 5. Jahrhundert: Die Verteidigungsanstrengungen des spätrömischen Reichs	26
Das <i>castrum Rauracense</i> bis um die Mitte des 4. Jahrhunderts	26
Der Silberschatz von Kaiseraugst	27
Die zweite Hälfte des 4. Jahrhunderts	29
Die Oberstadt in der Spätzeit	31
Frühmittelalter und frühes Christentum	32
Nachleben	33
Der Geschichtspfad von Augusta Raurica 	34
Rechtsverhältnisse und Verwaltung	34
Lage und Bodenbeschaffenheit	37
Die Fernstrassen, ihre Zubringer und die Brücken	43
Die Fernstrassen und ihre Zubringer	43
Die Brücken über den Violenbach	45
Die Rheinbrücken	46
Der Plan des Insulasytems der Oberstadt und die Beschaffenheit der Strassen	49
Die Landvermessung (<i>limitatio</i>)	52
Die Wehranlagen	55
Die Stadtmauer und die Stadttore  6, 16, 20	55
Besichtigung des Osttorareals und seines Vorfelds  16, 17	59
Befestigung auf Kastelen, Turm im Westquartier, neuzeitliche Schanze bei der Fischzuchtanstalt	60
Das Hauptforum mit Tempel, Basilica und Curia  12, 13	63
Einleitung	63
Aus der Forschungsgeschichte	64
Der Tempel	65


Die <i>area publica</i>	71
Die Basilica	71
Die Curia und die Stützmauern im Violenried	73
Datierung	78
Die Theaterbauten von Augst-Neun Tüme (von Thomas Hufschmid)  4	79
Allgemeines	79
Forschungsgeschichte	81
Überblick	85
Sichtbare Reste des Amphitheaters	86
Sichtbare Reste des jüngeren szenischen Theaters	89
Nordaditus und nördliche Eingangshalle	89
Orchestra und Sitzstufenzone (<i>cavea</i>)	93
Bühnenbereich	94
Südaditus und südliche Eingangshalle	95
Zugänge zu den Sitzstufen (<i>vomitoria</i>)	96
Peripherie mit Umfassungsmauern	98
Nicht sichtbare Überreste der älteren Theaterbauten	100
Vorthheaterzeitliche Bebauung (im Gelände nicht sichtbar)	103
Spätromische Baureste im westlichen Vorgelände des Theaters (im Gelände nicht sichtbar)	104
Rekonstruktionsvorschläge für die drei Theaterphasen	105
Älteste Theater	106
Semi-Amphitheater	108
Jüngeres szenisches Theater	110
Nutzung und Bautypenwechsel	114
Chronologie	115
Das Amphitheater im Sichelengraben (von Thomas Hufschmid)  7	118
Östlicher Eingangsbereich	119
Westlicher Eingangsbereich	121
Arena und Podiumsmauer	124
<i>Carceres</i>	125
Sitzstufenzone (<i>cavea</i>) und Umfassung	127
Monumentalarchitektur in Stadtrandlage – zur Rekonstruktion des Monuments	128
Durchdachte Toranlagen erlaubten vielfältige Nutzungsmöglichkeiten	129
Chronologie	130
Die Tempelanlagen auf dem Schönbühl  3	131
Aus der Forschungsgeschichte	131
Der ältere Tempelbezirk	132
Der Podiumtempel	134
Die Stützmauerkonstruktion  2	137
Das sog. Südforum mit Nebenforum	139
Die Thermen	143
Einleitung	143
Die Thermen in Kaiseraugst  28	143
Die Frauenthermen	147
<i>Ludus</i> oder Hangstützmauer? Der bogenförmige Mauerzug westlich der Frauenthermen (von Thomas Hufschmid).....	153
Die Zentralthermen	153
Keller aus der Zeit vor den Zentralthermen  5	158
Das Bad im Violenried  15	158

Die Bauten in der Grienmatt	162
Das Heilbad	162
Das Heiligtum  8	166
Forschungsgeschichte	166
Rekonstruktion der Anlage und Weihungen	169
Zur Deutung des Hauptbaus	172
Schluss	173
Gallo-römische Tempel auf Sichelen und auf der Flühweghalde	174
Einleitung	174
Tempel Sichelen 1	174
Tempel Sichelen 2	177
Tempel Sichelen 3	179
Sichelen 1–3: Ein Zentralheiligtum der Rauriker?	180
Das Heiligtum auf der Flühweghalde, Gemeinde Kaiseraugst	180
Die Wohn- und Gewerbequartiere in den Insulae der Oberstadt	183
Einleitung	183
Insula 23	186
Insula 24	189
Insula 30	190
Insula 31	195
Insula 28	198
Einleitung	198
Das Peristylhaus	199
Das Terrassenhaus	200
Das Bronzedepot im Südosten der Insula 28	201
Insulae 41/47: Der sogenannte Palazzo	201
Insula 50	203
Insula 36	205
Insulae 1/2: Die Grabungen auf Kastelen 1991–1993	207
Einleitung	207
Die Frühzeit und das 1. Jahrhundert n. Chr.	207
Ältere Steinbauperiode	209
Jüngere Steinbauperiode	210
Die Spätzeit	211
Insula 27	212
Einleitung	212
Eingang und Wasserbecken	213
Peristyl, Nordtrakt und Westtrakt	214
Altmaterialdepots	215
Südhälfte der Insula 27	215
Übersicht über weitere Grabungen und Funde aus den Insulae in Auswahl	216
Insulae 1–8	216
Insulae 9–10	218
Insulae 15, 18, 20, 22 und 29	219
Insulae 34–39	221
Insulae 42, 48, 51 und 52 (und 53)	224

Taberna mit Backofen in Insula 5/9 (von Sandra Ammann, Ludwig Berger und Peter-A. Schwarz)  11	226
Der Backofen	226
Baugeschichte	226
Das Fundgut und die Nutzung von Erdgeschoss und Obergeschoss	229
Zimmer mit Hypokaustheizung, Insula 10 am Schneckenberg  14	231
Die Aussenquartiere der Oberstadt	232
Einleitung	232
Das Südwestquartier	233
Einleitung	233
Von der Frühzeit bis zur Errichtung der Streifenhäuser	234
2. und 3. Jahrhundert	235
Die Spätzeit	235
Die Westtorstrasse	236
Das Südquartier	237
Einleitung	237
Die Bauperioden der Überbauung Kurzenbettli	237
Die Funktion der «Insula» Kurzenbettli	240
Zwei Tonstatuetten aus dem Kurzenbettli	242
Weitere Bauten im Südquartier	242
Das Südostquartier und die Publikumsgrabungen	242
Einleitung	242
Die Publikumsgrabungen	244
Die Osttorstrasse	246
Das Westquartier – ein Marktquartier?	247
Allgemeines	247
Gut erhaltener Keller an der Heilbadstrasse	248
Grosser freier Platz auf dem Areal der Turnhalle des Augster Schulhauses	249
Komplex mit Terrassierungsmauern beim Alten Schützenhaus	249
Das Violenriedquartier	251
Die Wasserversorgung	253
Die Grosse Wasserleitung Liestal–Augst  2, 9	253
Kleine Wasserleitungen östlich der Stadt	256
Die Wasserversorgung innerhalb der Stadt  21–24	258
Brunnenhaus mit Zugangstunnel im Violenried  15	263
Einleitung	263
Beschreibung	263
Chronologie und Funktion	266
Die Funde aus der Verfüllung von Brunnenschacht und Gewölberaum	266
Die Abwasserkanäle  4, 5, 13	267
Latrinen	272
Allgemeines	272
Latrinen in Augusta Raurica	272
Die Töpfereien von Augusta Raurica	275
Allgemeines	275
Frühe Töpfereien	275
Die Töpfereien an der Venusstrasse-Ost	276
Die ältere Töpferei	277
Die jüngere Töpferei	280

Die Töpferei auf kleinem Raum	281
Das Absatzgebiet der Augster Gebrauchskeramik	281
Die Unterstadt	282
Einleitung	282
Militärlager auf dem Areal der nachmaligen Westlichen Unterstadt	282
Die Hafenanlagen	284
Die Westliche Unterstadt	284
Allgemeines	284
Die Glasmacherwerkstätten in den Äusseren Reben	285
Parzellierung?	287
Zwei Keller	288
Eine späte Liegenschaft	289
Sodbrunnen mit Skeletten im Bahnhofareal	290
Das Areal der Westlichen Unterstadt in spätrömischer Zeit	291
Die Östliche Unterstadt	293
Bauten entlang der Castrumstrasse	293
Unterstadtzeitliche Befunde im Areal des nachmaligen <i>castrum Rauracense</i> (mit Ausblicken auf Kastellzeit und Nachkastellzeit)	295
Vorbemerkung	295
Areal Hotel Adler	295
Areal «Jakobli-Haus»	296
Areal Restaurant Löwen	299
Unterstadtzeitliche Befunde im Vorfeld des nachmaligen <i>castrum Rauracense</i> (mit Ausblicken auf Kastellzeit und Nachkastellzeit)	300
Vorbemerkung	300
Anlage Lindenweg	300
Anlage Allmendgasse	301
Städtische Bebauung entlang der Lunastrasse?	303
Die Muschelkalk-Steinbrüche im Rebgarten und in der Schürmatt/im Ziegelhof	303
Der Gewerbekomplex in der Schmidmatt  21	305
Einleitung	305
Haus 1 mit Zufahrtsrampe 3 und Innenhof 4	306
Haus 2 mit Keller 10 und mutmasslicher Trocknungsanlage 11	309
Spätrömisches aus der Schmidmatt	310
Die Ziegelbrennöfen in der Liebrüti  19	311
Beschreibung	311
Legionsziegeleien der <i>legio I Martia</i> ?	312
Die Lehmabbauzone östlich der Stadt	314
Das Kastell Kaiseraugst  25, 26	317
Einleitung	317
Die Kastellmauer	319
Etappen der Erforschung und Restaurierung	319
Die Türme	321
Der Kastellgraben	322
Rundgang entlang der Kastellmauer vom Westtor zum Westtor im Gegenuhrzeigersinn	323
Innenbebauung	327
Forschungsstand	327
Die Übergangszeit zwischen Unterstadt und Kastell	327

Die Zeit des Kastells	328
Frühmittelalter und Mittelalter	330
Die Strassen	333
Frühchristliche Kirche und Badeanlage  27	335
Erforschung und Übersicht über die Bauperioden der Kaiseraugster Dorfkirche St. Gallus	335
Frühchristliche Kirche (Periode III) und Badeanlage: Baugeschichte und Nutzung	336
Besichtigung des Schauriums unter dem Schutzbau	339
Bleirelief mit Quadriga	340
Anlagen auf dem rechten Rheinufer  29, 30	341
Die Begräbnisstätten	342
Einleitung	342
Das Nordwestgräberfeld an der Basiliastrasse	342
Grabsteine aus dem Nordwestgräberfeld	345
Das Südostgräberfeld Im Sager an der Vindonissastrasse	346
Der Rundbau beim Osttor  18	349
Das Plattengrab beim Feldhof	350
Gräberfeld im Widhag	351
Gräber beim Sichelengraben und im Violenried	351
Die Kastellnekropolen	351
Weitere Bestattungspätze im Umkreis des Kastells: Rinau, Ziegelhofweg, Raetiastrasse, Allmendgasse	354
Literaturverzeichnis	357
Abkürzungen	357
Zitierte Literatur	357
Abbildungsnachweise	369
Vorbemerkungen	369
Index	374
Bemerkungen zum Gesamtplan (Planbeilage) von Augusta Raurica (von Urs Brombach)	391

In den mit  versehenen Kapiteln und Unterkapiteln werden sichtbare Objekte beschrieben. Nummerierung gemäss Orientierungsplan auf der Innenseite der vorderen Umschlagklappe.