




Inhaltsverzeichnis

I.	EINLEITUNG	9
	Kalifornien auf einen Blick	12
	Die roten Seiten: Highlights, Supertips und Warnungen	
2.	KALIFORNIEN: LAND UND LEUTE	13
2.1	Historischer Überblick	13
2.1.1	Die indianische Vergangenheit	13
2.1.2	Europäischer Vorstoß und Kolonisation	14
2.1.3	Der kalifornische Goldrausch	18
2.1.4	Von der Provinz zum High-Tech-Zentrum	22
2.1.5	Zeittafel	25
2.2	Geographischer Überblick	28
2.2.1	Größe und Lage	28
2.2.2	Geologische Entwicklung	28
	Erdbeben 29 • Warten auf den 'Großen Knall' 30	
2.2.3	Die Landschaften	31
2.2.4	Klima und Reisezeit	33
	Dürre, Waldbrände und Überflutungen in Kalifornien 36	
2.3	Gesellschaftlicher Überblick	37
2.3.1	Bevölkerung und Siedlungsstruktur	37
2.3.2	Soziale Lage	42
2.3.3	Der Californian Way of Life	44
2.4	Wirtschaftlicher Überblick	47
2.4.1	Wirtschaftsmentalität	47
2.4.2	Fischerei, Land- und Forstwirtschaft	49
2.4.3	Bergbau, Industrie und Energiegewinnung	51
2.4.4	Tourismus	52
3.	KALIFORNIEN ALS REISELAND	67
3.1	Allgemeine Reisetips von A - Z	67
3.2	Regionale Reisetips von A - Z	129
	Die grünen Seiten: Das kostet Sie Kalifornien	
	Die blauen Seiten: Kalifornien-Neuigkeiten	
4.	REISEN IN KALIFORNIEN	193
4.1	Vorbemerkungen	193
4.2	Rundreisen durch Kalifornien	194
4.2.1	Kleinere Rundreisen	194
	Nordkalifornien 194 • Mittelkalifornien 195 • Südkalifornien 195	

4.2.2	Große Kalifornien-Rundreise	195
	Entfernungstabelle 196	
5.	EINE WELT FÜR SICH: LOS ANGELES	198
5.1	Überblick	198
	Orientierungstips für Selbstfahrer in L.A. 199 • Redaktions-Tips 202	
5.2	Sehenswürdigkeiten in Downtown Los Angeles	203
	El Pueblo 203 • Union Station 205 • Chinatown 205 • Little Tokyo 206 • Civic Center 206 • Museen 207 • Bunker Hill 207 • Zum Pershing Square, Broadway und Grand Central Market 208 • Die nördliche und südliche Peripherie der Downtown 208	
5.3	Hollywood und Griffith Park	211
5.3.1	Hollywood	211
	Universal City 215	
5.3.2	Griffith Park	217
5.3.3	Weitere Attraktionen	219
	Los Angeles Zoo 219 • Gene Autry Western Heritage Museum 219	
5.4	Beverly Hills und Midtown	220
	Beverly Hills 220 • Museen 221 • Museum of Tolerance 222 • Einkaufsgegenden 223 • Westwood Village 224 • Südliche Peripherie 225	
5.5	Strände und Sehenswürdigkeiten entlang der Küste	226
5.5.1	Zwischen Flughafen und Malibu	226
5.5.2	Zwischen Flughafen und Newport Beach	232
5.6	Strände und Sehenswürdigkeiten im Orange County	239
	Museen 239	
5.6.1	Anaheim	241
	Disneyland 241	
5.6.2	Buena Park	248
5.6.3	Garden Grove	249
5.6.4	Zwischen Newport Beach und San Clemente	250
5.7	Catalina Island	253
6.	EINE WELT FÜR SICH: SAN FRANCISCO UND UMGEBUNG ...	255
6.1	Überblick	255
6.1.1	Die Stadtviertel	255
6.1.2	Ein kurzer Blick in die Vergangenheit	256
6.1.3	Besichtigungen	259
	Redaktions-Tips 260	

6.2	Stadtbesichtigung San Francisco	262
6.2.1	Vom Union Square zur Fisherman's Wharf und zurück	262
	Union Square 265 • Chinatown 265 • Fisherman's Wharf 269 • Pier 39 270 • Alcatraz 271	
6.2.2	Vom Civic Center zum Ferry Building	274
	Civic Center 274 • St. Mary's Cathedral 277 • Japantown 277 • Yerba Buena Gardens 278 • Financial District 280	
6.2.3	Von Fisherman's Wharf bis zur Golden Gate Bridge	284
	Fort Point 289 • Golden Gate Bridge 290	
6.2.4	Spaziergang durch den Golden Gate Park	291
	Conservatory of Flowers 294 • Das De Young Memorial Museum 294 • Das Asian Art Museum 295 • Der Japanische Teegarten 295 • Die California Academy of Sciences 296 • Strybing Arboretum & Botanical Gardens 297 • San Francisco County Fair Building 297	
6.2.5	Entlang dem 49-Mile Scenic Drive	298
6.3	Sausalito, Muir Woods und weitere Attraktionen	303
	Golden Gate National Recreation Area 303 • Sausalito 306 • Muir Woods National Monument 307 • Mount Tamalpais State Park 309 • Tiburon, Angel Island und Mill Valley 311	
7.	ZU DEN HÖHEPUNKTEN KALIFORNIENS	313
7.1	Route 1: Rundfahrt zu den nordkalifornischen Highlights	313
7.1.1	Überblick und Streckenvarianten	313
	Redaktions-Tips 315	
7.1.2	Das Wine Country (Napa Valley, Sonoma Valley)	316
	Überblick 316 • Über Sonoma zum Napa Valley 318 • San Rafael 318 • Novato 319 • Petaluma 320 • Alternativstrecke über Santa Rosa 321 • Sonoma 324 • Napa 327 • Durch das Napa Valley bis Calistoga 331 • Yountville 331 • Saint Helena 331 • Calistoga 333	
7.1.3	Vom Wine Country durchs Landesinnere zum Redwood-Nationalpark	334
	Chico 336 • Lassen Volcanic Nationalpark 336 • Alternativstrecke über Klamath Falls 340 • Klamath Falls 341 • Über Redding und Weaverville 342 • Eureka 345 • Redwood Nationalpark 346	
7.1.4	Vom Redwood-NP nach San Francisco entlang der Küste	351
	Fort Ross 353 • Bodega Bay 354 • Point Reyes National Seashore 356	
7.2	Route 2: Rundfahrt zum Yosemite Nationalpark	359
7.2.1	Überblick und Streckenvarianten	359
	Redaktions-Tips 360	
7.2.2	Sacramento	361
	Old Sacramento 363	

7.2.3	Von Sacramento über Lake Tahoe und Mono Lake zum Yosemite Nationalpark	367
	Lake Tahoe 367 • Über Reno, Virginia City und Carson City 370 • Reno 370 • Virginia City 371 • Carson City 373 • Geisterstadt Bodie 374 • Mono Lake 375	
7.2.4	Der Yosemite Nationalpark	376
	Tioga Pass 378 • Yosemite Valley 378 • Glacier Point Road 379	
7.2.5	Vom Yosemite Nationalpark durch das Gold Country nach Sacramento (San Francisco)	381
	Jamestown 383	
7.3	Route 3: Zwischen San Francisco und Los Angeles	387
7.3.1	Überblick und Streckenvarianten	387
7.3.2	Von San Francisco nach Monterey und Carmel	388
	Redaktions-Tips 389 • Nach Santa Cruz auf dem Highway I 390 • Nach Santa Cruz durchs Landesinnere 391 • Palo Alto 392 • Silicon Valley 393 • San José 394 • Santa Cruz 397 • Monterey 398 • Pacific Grove & 17-Mile-Drive 407 • Carmel-by-the-Sea 409	
7.3.3	Von Carmel nach Santa Barbara	411
	Big Sur 413 • San Simeon 414 • Über Gaviota 417 • Über Solvang 417 • Santa Barbara 419	
7.3.4	Von Santa Barbara nach Los Angeles	428
	Ventura 429 • Channel Island Nationalpark 430	
7.3.5	Von Los Angeles nach San Francisco durchs Inland	438
	Sequoia und Kings Canyon Nationalpark 440 • Oakland 446 • Stadtrundgang in Oakland Downtown 447 • Sehenswürdigkeiten außerhalb der Downtown 449 • Berkeley 450	
7.4	Route 4: Rundfahrt zu den südkalifornischen Highlights und nach Las Vegas	455
7.4.1	Streckenvarianten und Hinweise	455
	Redaktions-Tips 457	
7.4.2	Von Los Angeles nach San Diego	458
	San Diego Wild Animal Park 460 • San Diego 461 • Überblick 461 • 59-Mile-Scenic-Drive 464 • Stadtbesichtigung: Rundgänge in Downtown und im Balboa Park 465 • Downtown 464 • Horton Plaza 464 • Gaslamp Quarter 469 • Balboa Park und Zoo 470 • San Diego Zoo 473 • Die Old Town 474 • Mission Bay und La Jolla 475 • Sea World of California 477 • Von Downtown zum Point Loma 481 • Die Mission San Diego de Alcalá 483 • Coronado Peninsula 487	
7.4.3	Abstecher nach Tijuana/Baja California	489
	Tijuana 490	
7.4.4	Von San Diego nach Las Vegas über Palm Springs und den Joshua Tree Nationalpark	495

Palm Springs und das Coachella Valley 497 • Überblick 497 • Fahrt durch das Coachella Valley (von Palm Springs bis Indio) 500 • Palm Springs 501 • Cathedral City 503 • Rancho Mirage, Palm Desert und Indian Wells 503 • La Quinta und Indio 505 • Desert Hot Springs 506 • Joshua Tree Nationalpark 506 • Vom Joshua Tree NP nach Las Vegas 512

7.4.5 Las Vegas und Umgebung 513

Redaktions-Tips für Las Vegas 514 • Glücksspiel, Shows und Heiraten 518 • Sehenswürdigkeiten/Stadtrundgang 521 • Die Downtown 521 • Der Las Vegas Boulevard (= The Strip) 523 • Stratosphere Tower 523 • Circus, Circus 524 • Luxor 524 • Excalibur 525 • New York, New York 526 • MGM Grand 526 • Bally's 526 • Caesar's Palace 527 • Mirage 527 • Treasure Island 528 • Attraktionen abseits des Strip 528 • Rundfahrt zum Lake Mead und Hoover Dam 529 • Lake Mead 532 • Hoover Dam 534

7.4.6 Von Las Vegas nach Los Angeles 536

Der direkte Weg durch die Mojave-Wüste (I-15) 537 • Durch das Death Valley 540 • Death Valley Nationalpark 541 • Vom Death Valley zum Pazifik 546

8. LITERATURHINWEISE (AUSWAHL) 549

8.1 Deutschsprachige Literatur 549

8.2 Englischsprachige Sach- und Reiseliteratur 550

9. STICHWORTVERZEICHNIS 552