



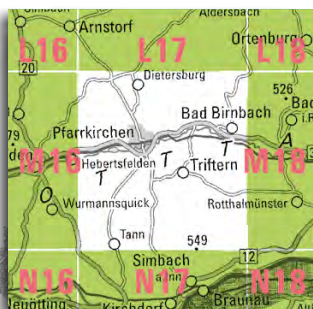

Landesamt für Digitalisierung, Breitband und Vermessung

Amtliche Topographische Karte 1 : 25 000

ATK25-M17 Pfarrkirchen

mit Bad Birnbach, Tann, Triftern, Wittibreit, Dietersburg,
Postmünster

Ausgabe 2024



**ganz
Bayern
auf 237
Blättern**

ATK25-M17
ISBN 978-3-98776-053-2
Preis 8,70 EUR

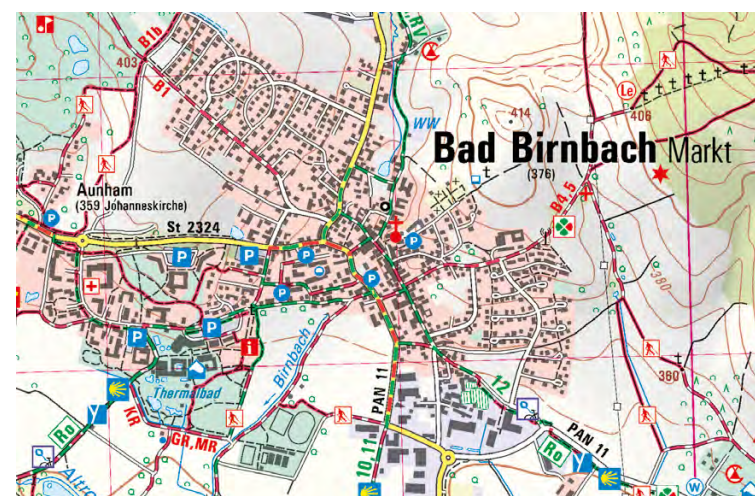
[Blattschnitt der ATK25-M17 im BayernAtlas](#)

Freizeitweg-Beispiele aus diesem Kartenblatt

- Jakobsweg Böhmen-Bayern-Tirol
- Via Nova / Via Sancti Martini
- Gotik-Touren, Zentrum / Nordroute
- Gotik-Touren, Ostroute / Südroute
- Leo
- Leonhardiweg
- KR, MR, GR
- Kleiner / Mittlerer / Großer Rottauenweg
- RI1 - 15
- Wandern zwischen Rott und Inn
- B1-6 Ba2-6
- Wanderwege in Bad Birnbach / Bayerbach



- Bayernnetz für Radler
- Rottalradweg / Bockerlbahn-Radweg
- Drei-Täler-Radweg / Jakobswege
- Herrschaftszeiten / Kraftquellen / Landidyll-Süd
- Gotik-Touren, Zentrum / Nordroute
- Gotik-Touren, Ostroute / Südroute
- Saurüssel-Radweg
- Altbachtal-Radwanderweg / Mühlen-Auen-Radweg



[mehr zu Amtlichen Topographischen Karten 1:25 000](#)