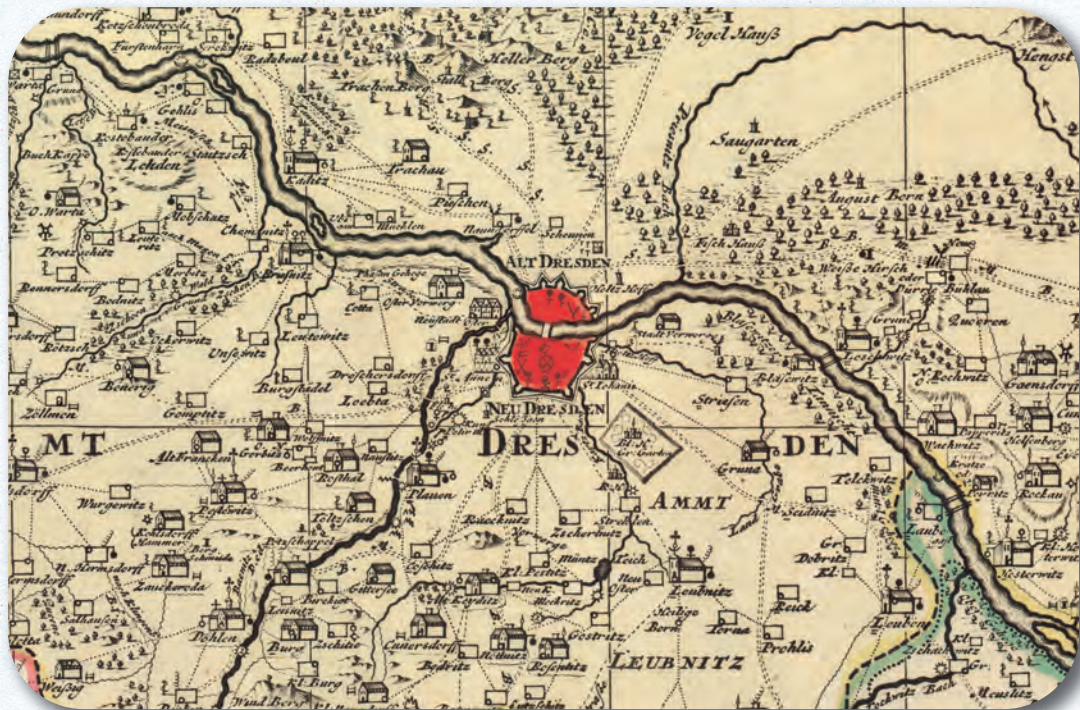


Peter Schenk
Katalog
Atlas
Kurfürstentum
Sachsen 1760



Atlas Saxonicus novus
(Neuer sächsischer Atlas)



Verlag Rockstuhl

1. KURKREIS 1750–1758



**HERZOGTUM
MAGDEBURG
MIT HALLE UND
FÜRSTENTUM ANHALT,
UM 1750**

Mit Amt Gommern und
Grafschaft Barby zum
KURKREIS gehörig.
ISBN 978-3-86777-633-2

KURFÜRSTENTUM SACHSEN

1. **KURKREIS**
2. **THÜRINGER KREIS**
3. **MEISSNISCHER KREIS**
4. **LEIPZIGER KREIS**
5. **ERZGEBIRGISCHER KREIS**
6. **VOGTLÄNDISCHER KREIS**
7. **NEUSTÄDTISCHER KREIS**
8. **WEITERE GEBIETE**
 - 8.1. Grafschaft Henneberg
 - 8.2. Hochstift Merseburg
 - 8.3. Grafschaft Stolberg
 - 8.4. Schönburgische Herrschaften
 - 8.5. Hochstift Naumburg-Weitz
 - 8.6. Markgrafschaft Oberlausitz
 - 8.7. Markgrafschaft Niederlausitz
 - 8.8. Postkutschenstreckenkarte



Verlag Rockstuhl

1. KURKREIS 1750–1758



KREISAMT WITTENBERG 1749

Amt Wittenberg | Amt Gräfenhainichen
Amt Seyda | Amt Trebitz | Amt Zahna

ISBN 978-3-934748-33-0



AMT GOMMERN, GRAFSCHAFT BARBY 1753

Amt Gommern | Amt Elbenau
Grafschaft Barby | Amt Walternienburg

ISBN 978-3-86777-620-2



ÄMTER LIEBENWERDA, SCHLIEBEN 1753

Amt Liebenwerda | Amt Schlieben

ISBN 978-3-86777-621-9



AMT BELZIG 1758

Amt BELZIG | Herrschaft Rabenstein

ISBN 978-3-86777-628-8



ÄMTER ANNABURG, PRETZSCH ... 1757

Amt Annaburg | Amt Pretzsch
Amt Schweinitz

ISBN 978-3-86777-629-5

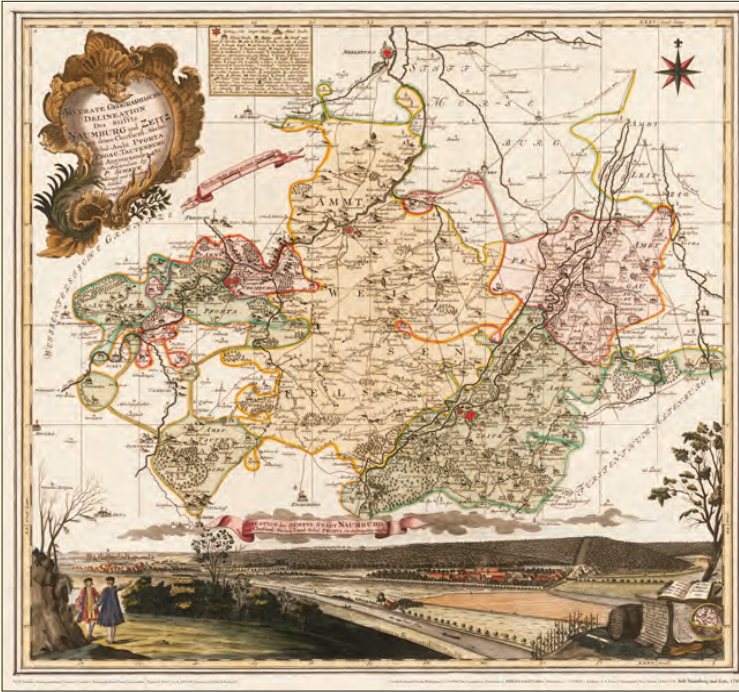


ÄMTER BITTERFELD, DELITZSCH ... 1758

Amt Bitterfeld

ISBN 978-3-86777-133-7

2. THÜRINGER KREIS 1749–1760



HOCHSTIFT NAUMBURG-ZEITZ 1749

Mit den Ämtern des Thüringer Kreises:

Amt Pforta

Amt Weissenfels

Amt Tautenburg

ISBN 978-3-86777-289-1



AMT WEISSENFELS MIT DEM GEBIET ZEITZ ... 1757

Gebiet Zeitz

Gebiet Dothen

Gebiet Frankleben

ISBN 978-3-86777-188-7

KURFÜRSTENTUM SACHSEN

1. KURKREIS

2. **THÜRINGER KREIS**

3. MEISSNISCHER KREIS

4. LEIPZIGER KREIS

5. ERZGEBIRGISCHER KREIS

6. VOGTLÄNDISCHER KREIS

7. NEUSTÄDTISCHER KREIS

8. WEITERE GEBIETE

- 8.1. Grafschaft Henneberg
- 8.2. Hochstift Merseburg
- 8.3. Grafschaft Stolberg
- 8.4. Schönburgische Herrschaften
- 8.5. Hochstift Naumburg-Zeitz
- 8.6. Markgrafschaft Oberlausitz
- 8.7. Markgrafschaft Niederlausitz
- 8.8. Postkutschenstreckenkarte



Verlag Rockstuhl

2. THÜRINGER KREIS 1749–1760



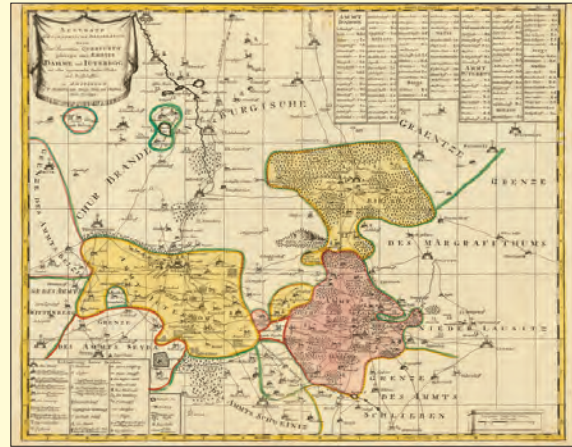
AMT ECKARTSBERGA ... 1757
mit dem Amt Heldrungen und die Gebiete
Kölleda, Laucha, Jena, Erfurt und Gebesee
ISBN 978-3-937135-18-2



**ÄMTER WEISSENSEE UND
SACHSENBURG 1753**
Amt Weissensee | Amt Sachsenburg
ISBN 978-3-934748-52-1



AMT FREYBURG 1754
Amt Freyburg
ISBN 978-3-86777-288-4



ÄMTER DAHME UND JÜTERBOG 1760
Amt Dahme | Amt Jüterbog
ISBN 978-3-86777-624-0



AMT LANGENSALZA 1757
Amt Langensalza, Amt Tennstedt, Erbschaft Treffurt,
Vogtei Dorla, Amt Ebeleben, Stadt Mühlhausen
ISBN 978-3-929000-71-9



GRAFSCHAFT MANSFELD ... 1760
nebst denen Ämtern Sangerhausen,
Querfurt, Sittichenbach und Allstedt
ISBN 978-3-86777-131-3

3. MEISSNISCHER KREIS 1730–1760



ERB- UND KREISAMT

MEISSEN 1750

Amt Meissen
Prokuraturnamt Meißen
Stiftsamt Meißen
Schulamt Meißen
Amt Zadel
Amt Oschatz
Amt Wurzen (Leipziger)

ISBN 978-3-86777-021-7



ERZGEBIRG. KREIS 1760


Erzgebirgischer Kreis mit
Ämtern, dem Meißenischen
Kreis zugehörig:

Amt Dippoldiswalde
Amt Pirna
Herrschaft Lauenstein
Amt Lohmen
Amt Hohenstein

ISBN 978-3-86777-018-7

KURFÜRSTENTUM SACHSEN

1. KURKREIS
2. THÜRINGER KREIS
3. **MEISSNISCHER KREIS**
4. LEIPZIGER KREIS
5. ERZGEBIRGISCHER KREIS
6. VOGTLÄNDISCHER KREIS
7. NEUSTÄDTISCHER KREIS
8. WEITERE GEBIETE
 - 8.1. Grafschaft Henneberg
 - 8.2. Hochstift Merseburg
 - 8.3. Grafschaft Stolberg
 - 8.4. Schönburgische Herrschaften
 - 8.5. Hochstift Naumburg-Weitz
 - 8.6. Markgrafschaft Oberlausitz
 - 8.7. Markgrafschaft Niederlausitz
 - 8.8. Postkutschenstreckenkarte

 Verlag Rockstuhl

Atlas Kurfürstentum Sachsen
NEUER SÄCHSISCHER ATLAS – PETER SCHENK (Junior)

3. MEISSNISCHER KREIS 1730–1760



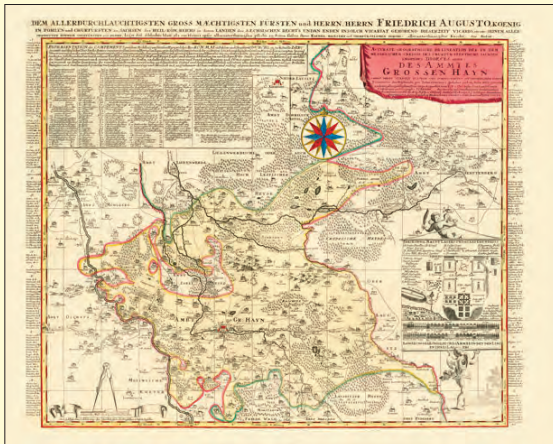
ÄMTER PIRNA, HOHNSTEIN ... 1757

Amt Pirna | Amt Hohnstein
Amt Lohmen | Amt Dippoldiswalde
ISBN 978-3-86777-619-6



AMT DRESDEN 1750

Amt Dresden | Amt Moritzburg | Amt Lausnitz
Amt Radberg | Amt Dippoldiswalde
ISBN 978-3-86777-619-6



AMT GROSSENHAIN 1730

Amt Großenhain
ISBN 978-3-86777-625-7



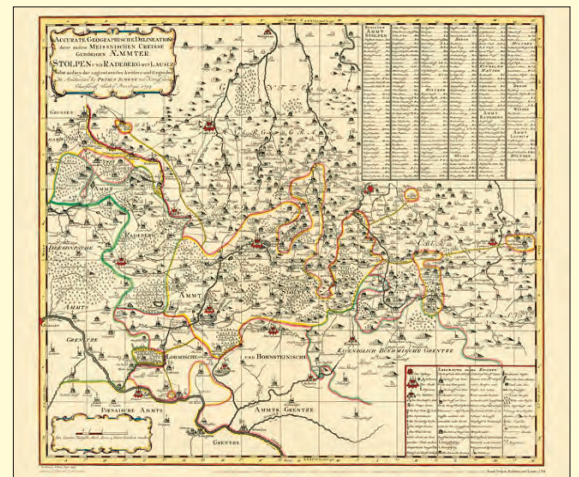
AMT SENFTENBERG 1757

Amt Senftenberg | Amt Zabelitz
Amt Finsterwalde
ISBN 978-3-86777-624-0



ÄMTER ANNABURG, PRETZSCH ... 1757

Erzbergischer Kreis mit dem Amt Torgau
im Meißenischen Kreis
ISBN 978-3-86777-629-5



ÄMTER STOLPEN, RADEBERG ... 1754

Amt Stolpen | Amt Radeberg
Amt Radberg | Amt Lausitz
ISBN 978-3-86777-632-5

4. LEIPZIGER KREIS 1749–1758

KREISAMT LEIPZIG 1758

Amt Leipzig

Amt Taucha

ISBN 978-3-86777-132-0

Siehe auch auf der Karte im
3. MEISSNISCHER KREIS:
ERB- UND KREISAMT
MEISSEN 1750

Amt Wurzen —>

ISBN 978-3-86777-021-7



ÄMTER COLDITZ, LEISNIG, ROCHLITZ ... 1749

Amt Colditz

Amt Leisnig

Amt Rochlitz

Schulamnt Grimma

Amt Mügeln

Amt Sornewig

Amt Döbeln

ISBN 978-3-86777-623-3

4. LEIPZIGER KREIS 1749–1758



ÄMTER DELITZSCH UND ZÖRBIG ... 1758
Amt Delitzsch | Amt Zörbig
ISBN 978-3-86777-133-7



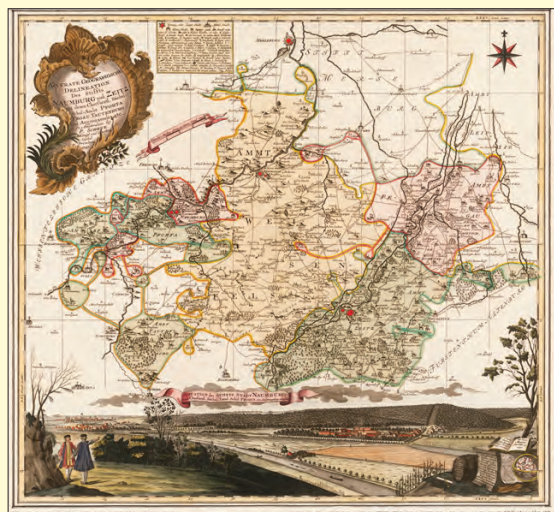
ÄMTER GRIMMA UND MUTZSCHEN 1753
Amt Grimma | Amt Mutschen
ISBN 978-3-86777-622-6



STIFTS AMT WURZEN 1757
Stifts Amt Wurzen | Amt Eilenburg | Amt Düben
ISBN 978-3-86777-631-8



AMT BORNA, 1758
ISBN 978-3-86777-288-4

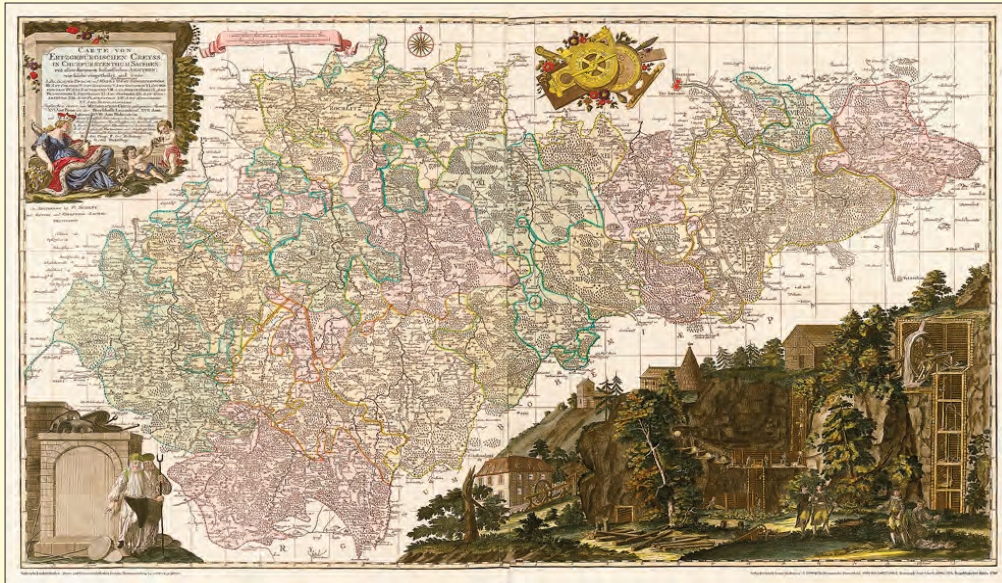


HOCHSTIFT NAUMBURG-ZEITZ 1749
mit dem Amt Pegau im Leipziger Kreis
ISBN 978-3-86777-289-1

KURFÜRSTENTUM SACHSEN

1. **KURKREIS**
2. **THÜRINGER KREIS**
3. **MEISSNISCHER KREIS**
4. **LEIPZIGER KREIS**
5. **ERZGEBIRGISCHER KREIS**
6. **VOGLÄNDISCHER KREIS**
7. **NEUSTÄDTISCHER KREIS**
8. **WEITERE GEBIETE**
 - 8.1. Grafschaft Henneberg
 - 8.2. Hochstift Merseburg
 - 8.3. Grafschaft Stolberg
 - 8.4. Schönburgische Herrschaften
 - 8.5. Hochstift Naumburg-Zeitz
 - 8.6. Markgrafschaft Oberlausitz
 - 8.7. Markgrafschaft Niederlausitz
 - 8.8. Postkutschenstreckenkarte

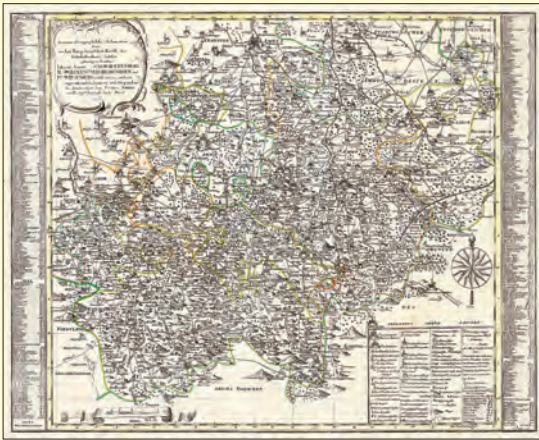
5. ERZGEBIRGISCHER KREIS 1757–1761



ERZGEBIRG. KREIS 1760

Amt Schwarzenberg
 Ambt Chemnitz
 Amt Stollberg
 Amt Grünhain
 Amt Wolkenstein
 Amt Lauterstein
 Amt Augustusburg
 Amt Franckenberg
 Amt Nossen
 Amt Freiberg
 Amt Grillenburg
 Amt Frauenstein
 Amt Altenberg
 Amt Dippoldiswalde ...

ISBN 978-3-86777-018-7



ERZGEBIRGISCHER KREIS 1761

Amt Schwarzenberg | Amt Wolkenstein
 Amt Grünhain | Amt Wiesenburg

ISBN 978-3-936030-57-0



ÄMTER PIRNA, DIPPOLDISWALDE ... 1757

Mit Amt Grillenburg im ERZGEBIRGISCHEN KREIS .

ISBN 978-3-86777-619-6



ÄMTER AUGUSTUSBURG ... 1758

Amt Augustusburg | Amt Chemnitz
 Amt Sachsenburg | Amt Stollberg

ISBN 978-3-86777-638-7

KURFÜRSTENTUM SACHSEN

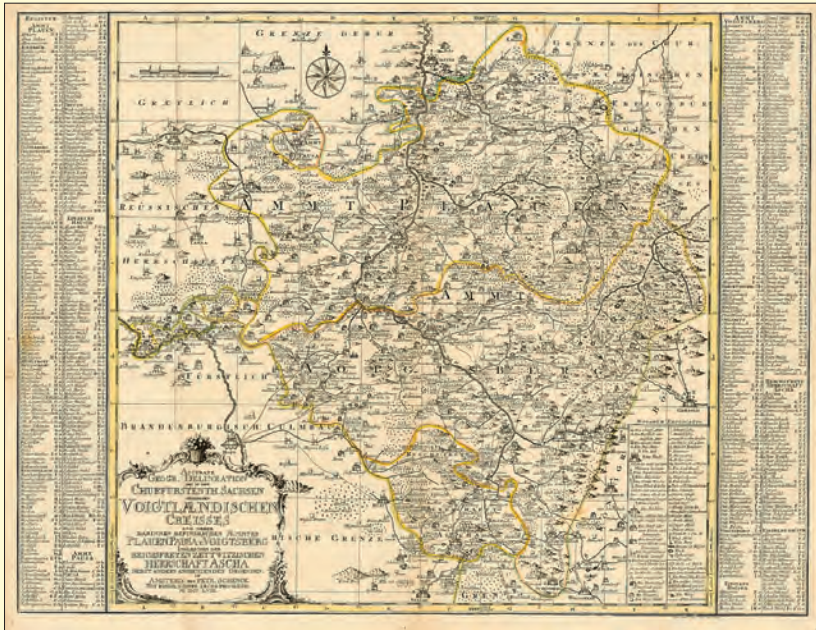
1. KURKREIS
2. THÜRINGER KREIS
3. MEISSNISCHER KREIS
4. LEIPZIGER KREIS
5. **ERZGEBIRGISCHER KREIS**
6. VOGTLÄNDISCHER KREIS
7. NEUSTÄDTISCHER KREIS
8. WEITERE GEBIETE

- 8.1. Grafschaft Henneberg
- 8.2. Hochstift Merseburg
- 8.3. Grafschaft Stolberg
- 8.4. Schönburgische Herrschaften
- 8.5. Hochstift Naumburg-Weitz
- 8.6. Markgrafschaft Oberlausitz
- 8.7. Markgrafschaft Niederlausitz
- 8.8. Postkutschenstreckenkarte

Verlag Rockstuhl



6. VOGTLÄNDISCHER KREIS 1758



VOGTLAND. VOGTLÄNDISCHER KREIS 1758
mit den Ämtern Plauen, Pausa und Voigtsberg,
der Herrschaft Ascha
ISBN 978-3-937135-10-6

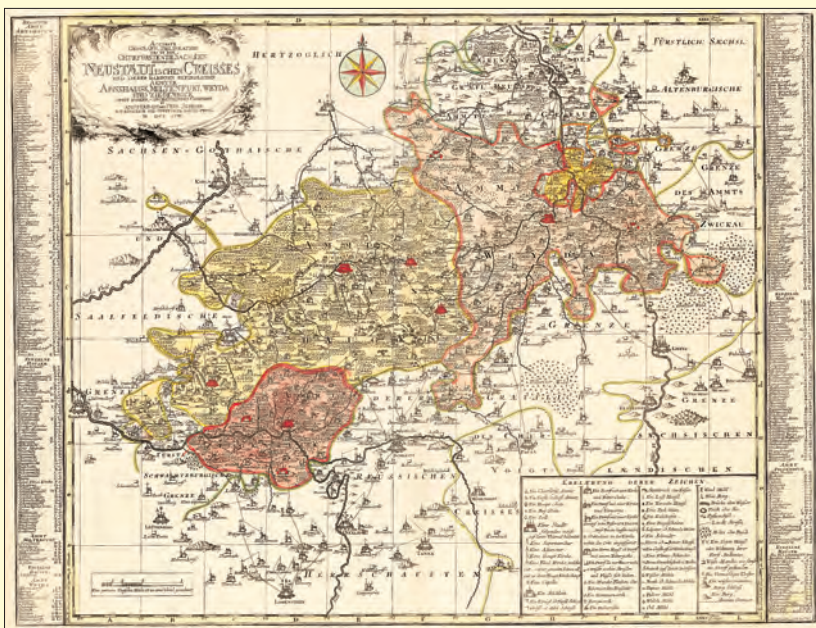
KURFÜRSTENTUM SACHSEN

1. KURKREIS
2. THÜRINGER KREIS
3. MEISSNISCHER KREIS
4. LEIPZIGER KREIS
5. ERZGEBIRGISCHER KREIS
6. **VOGTLÄNDISCHER KREIS**
7. **NEUSTÄDTISCHER KREIS**
8. **WEITERE GEBIETE**


- 8.1. Grafschaft Henneberg
- 8.2. Hochstift Merseburg
- 8.3. Grafschaft Stolberg
- 8.4. Schönburgische Herrschaften
- 8.5. Hochstift Naumburg-Zeitz
- 8.6. Markgrafschaft Oberlausitz
- 8.7. Markgrafschaft Niederlausitz
- 8.8. Postkutschenstreckenkarte

7. NEUSTÄDTISCHER KREIS 1757

11



VOGTLAND. NEUSTÄDTISCHE KREIS 1757
mit den Ämtern Arnshaugk, Miltenfurth, Weyda und Ziegenrück
ISBN 978-3-932554-40-7

 Verlag Rockstuhl

Atlas Kurfürstentum Sachsen
NEUER SÄCHSISCHER ATLAS – PETER SCHENK (Junior)

8. SONSTIGE GEBIETE 1720–1760



GRAFSCHAFT HENNEBERG 1755
 Amt Schleusingen | Amt Suhl
 Amt Kühndorf mit Bennshausen
 ISBN 978-3-936030-15-0



HOCHSTIFT MERSEBURG 1720
 Ämt Merseburg – Lauchstädt – Lützen
 Amt Schkeuditz | Amt Zwenkau
 ISBN 978-3-86777-134-4



HOCHSTIFT NAUMBURG-ZEITZ 1749
 Hochstift NAUMBURG-ZEITZ
 ISBN 978-3-86777-289-1



**POSTKUTSCHENSTRECKENKARTE SACHSEN,
 THÜRINGEN, ANHALT 1758**
 ISBN 978-3-929000-47-4



GRAFSCHAFT STOLBERG 1757
 Ämtern Hohnstein, Stolberg, Hayn, Berenroda, , Roßla,
 Ebersburg, Wolfsberg, Ufrungen und Questenberg
 ISBN 978-3-86777-627-1



SCHÖNBURGISCHE HERRSCHAFTEN 1760
 Ämter Glauchau, Waldenburg, Lichtenstein,
 Hartenstein und Stein
 ISBN 978-3-936030-55-6

8. SONSTIGE GEBIETE 1720–1760



MARKGRAFSCHAFT OBERLAUSITZ 1759

Mit den Sechsstädten, unterteilt in Bautzener Kreis, Eigenscher Kreis und Görlitzer Kreis

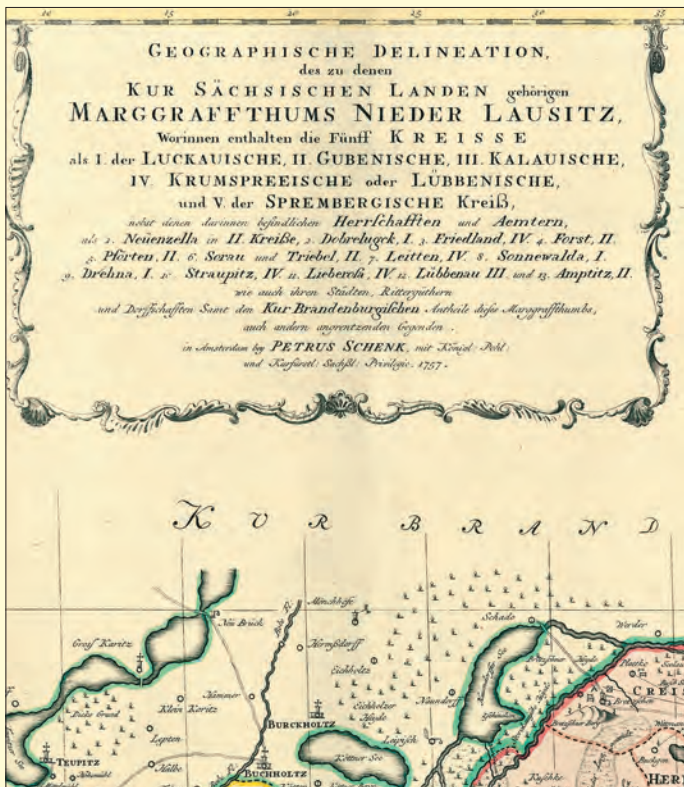
ISBN 978-3-86777-722-3



FÜRSTENTUM HALBERSTADT

Mit einem Teil der kursächsischen GRAFSCHAFT STOLBERG und der GRAFSCHAFT MANSFELD

ISBN 978-3-932554-93-3



MARKGRAFSCHAFT NIEDERLAUSITZ 1759

Luckauischer Kreis mit Luckau | Gubenischer Kreis mit Guben | Krummspreeischer Kreis mit Lübben | Calauischer Kreis mit Calau | Sprembergischer Kreis mit Spremberg | Amt Dobrilugk

ISBN 978-3-86777-723-0



Verlag Rockstuhl

KURFÜRSTENTUM SACHSEN

1. KURKREIS
2. THÜRINGER KREIS
3. MEISSNISCHER KREIS
4. LEIPZIGER KREIS
5. ERZGEBIRGISCHER KREIS
6. VOGTLÄNDISCHER KREIS
7. NEUSTÄDTISCHER KREIS
8. WEITERE GEBIETE

- 8.1. Grafschaft Henneberg
- 8.2. Hochstift Merseburg
- 8.3. Grafschaft Stolberg
- 8.4. Schönburgische Herrschaften
- 8.5. Hochstift Naumburg-Weitz
- 8.6. Markgrafschaft Oberlausitz
- 8.7. Markgrafschaft Niederlausitz
- 8.8. Postkutschenstreckenkarte
- 8.9. Sonstiges

Atlas Kurfürstentum Sachsen

NEUER SÄCHSISCHER ATLAS – PETER SCHENK (Junior)

INHALT

KURFÜRSTENTUM SACHSEN

1.	KURKREIS	SEITE	2
2.	THÜRINGER KREIS	SEITE	4
3.	MEISSNISCHER KREIS	SEITE	6
4.	LEIPZIGER KREIS	SEITE	8
5.	ERZGEBIRGISCHER KREIS	SEITE	10
6.	VOGTLÄNDISCHER KREIS	SEITE	11
7.	NEUSTÄDTISCHER KREIS	SEITE	11
8.	WEITERE GEBIETE	SEITE	12
	– 8.1. Grafschaft Henneberg		
	– 8.2. Hochstift Merseburg		
	– 8.3. Grafschaft Stolberg		
	– 8.4. Schönburgische Herrschaften		
	– 8.5. Hochstift Naumburg-Zeitz		
	– 8.6. Markgrafschaft Oberlausitz		
	– 8.7. Markgrafschaft Niederlausitz		
	– 8.8. Postkutschenstreckenkarte		

Verlag Rockstuhl

Inhaber: Harald Rockstuhl, Mitglied im Börsenverein des Deutschen Buchhandels e.V.

Verkehrsnummer Verlag: 10280 | USt-IDNr: DE 150416123



Kundenservice: Heidi und Annekathrin Rockstuhl.

Telefonisch erreichbar: Mo bis Fr 9:00–18:00 Uhr und Sa 10:00–12:00 Uhr

Lange Brüdergasse 12 · D-99947 Bad Langensalza/Thüringen

literaturversand@web.de Telefax ☎ 03603/812247

Telefon ☎ 03603 / 812246



www.verlag-rockstuhl.de