

Prachtvolle maurische Baukunst in Südspanien: im Bild der Betsaal der ehemaligen Omajjadenmoschee in Cordoba, heute der Hauptraum der Kathedrale La Mezquita.

Kilometerlange Strände und idyllische Buchten, türkisfarbenes Wasser machen Ko Samui zu einem der begehrtesten Reiseziele Thailands.



KARTENÜBERSICHT	XII – XIII
LEGENDE – Geografische Strukturen /Welt des Reisens	XIV – XIX
DIE WELT	XX – 1
DIE WELT – physische Karte /politische Karte	1 : 75,5 Mio. 2 – 5

Europa 6 – 57



Europa – physische Karte /politische Karte	1 : 24 Mio.	8 – 9
Europa	1 : 16 Mio.	10 – 11
Island, Spitzbergen, Nordskandinavien, Nordwestrussland	1 : 4 Mio.	12 – 13
Südnorwegen, Mittelschweden	1 : 2 Mio.	14 – 15
Dänemark, Südschweden	1 : 2 Mio.	16 – 17
Südfinnland, Nördliches Baltikum /Südliches Baltikum	1 : 2 Mio.	18 – 19
Britische Inseln, Nord	1 : 2 Mio.	20 – 21
Britische Inseln, Süd	1 : 2 Mio.	22 – 23
Belgien, Nordfrankreich	1 : 2 Mio.	24 – 25
Südfrankreich	1 : 2 Mio.	26 – 27
Nordportugal, Nordspanien	1 : 2 Mio.	28 – 29
Südportugal, Südspanien	1 : 2 Mio.	30 – 31
Katalonien, Balearen, Korsika, Sardinien	1 : 2 Mio.	32 – 33
Niederlande, Norddeutschland	1 : 2 Mio.	34 – 35
Süddeutschland, Schweiz, Österreich	1 : 2 Mio.	36 – 37
Polen	1 : 2 Mio.	38 – 39
Östliches Österreich, Tschechische Republik, Slowakische Republik, Ungarn	1 : 2 Mio.	40 – 41
Norditalien, Slowenien, Kroatien, Bosnien-Herzegowina	1 : 2 Mio.	42 – 43
Süditalien, Malta, Albanien	1 : 2 Mio.	44 – 45
Nordserbien, Rumänien, Moldau	1 : 2 Mio.	46 – 47
Südserbien und Montenegro, Bulgarien, Mazedonien, Nordgriechenland	1 : 2 Mio.	48 – 49
Südgriechenland, Südwesttürkei	1 : 2 Mio.	50 – 51
Südtürkei, Zypern	1 : 2 Mio.	52 – 53
Weißrussland, Westrussland	1 : 4 Mio.	54 – 55
Ukraine, Südrussland, Schwarzes Meer	1 : 4 Mio.	56 – 57



Asien 58 – 137

Asien – physische Karte /politische Karte	1 : 48 Mio.	60 – 61
Nordasien	1 : 16 Mio.	62 – 63
Naher und Mittlerer Osten	1 : 16 Mio.	64 – 65
Kleinasien, Kaukasus	1 : 4 Mio.	66 – 67
Libanon, Syrien, Israel, Jordanien, Irak	1 : 4 Mio.	68 – 69
Nördliche Arabische Halbinsel	1 : 4 Mio.	70 – 71
Südliche Arabische Halbinsel	1 : 4 Mio.	72 – 73
Kaspisches Meer	1 : 4 Mio.	74 – 75
Nordiran	1 : 4 Mio.	76 – 77
Südiran, Persischer Golf	1 : 4 Mio.	78 – 79
Mittelasien	1 : 4 Mio.	80 – 81
Afghanistan, Nord- und Mittelpakistan	1 : 4 Mio.	82 – 83

Mittel- und Südpakistan	1 : 4 Mio.	84 – 85
Ostasien	1 : 16 Mio.	86 – 87
Ostkasachstan, Altai, Nördliches Sinkiang	1 : 4 Mio.	88 – 89
Tarimbecken, Südliches Sinkiang	1 : 4 Mio.	90 – 91
Tibet, Nepal, Bhutan	1 : 4 Mio.	92 – 93
Südliche Baikalregion, Nordmongolei	1 : 4 Mio.	94 – 95
Nordchina	1 : 4 Mio.	96 – 97
Zentralchina	1 : 4 Mio.	98 – 99
Südchina, Taiwan, Nordvietnam	1 : 4 Mio.	100 – 101
Nordostchina, Südostrussland, Hokkaido (Nordjapan)	1 : 4 Mio.	102 – 103
Korea, Honshu (Mitteljapan)	1 : 4 Mio.	104 – 105
Ostchina, Kyushu, Nansei-Inseln (Südjapan)	1 : 4 Mio.	106 – 107
Südasien	1 : 18 Mio.	108 – 109
Pakistan, Nordindien	1 : 4 Mio.	110 – 111
Mittelindien	1 : 4 Mio.	112 – 113
Südindien, Malediven, Sri Lanka	1 : 4 Mio.	114 – 115
Ostindien, Bangladesch, Nordmyanmar	1 : 4 Mio.	116 – 117
Nordthailand, Laos, Kambodscha, Mittleres Vietnam	1 : 4 Mio.	118 – 119
Südthailand, Malayische Halbinsel	1 : 4 Mio.	120 – 121
Südostasien	1 : 16 Mio.	122 – 123
Nordphilippinen, Palau	1 : 4 Mio.	124 – 125
Südphilippinen, Nordkalimantan	1 : 4 Mio.	126 – 127
Sumatra	1 : 4 Mio.	128 – 129
Kalimantan, Sulawesi	1 : 4 Mio.	130 – 131
Java, Kleine Sundainseln	1 : 4 Mio.	132 – 133
Molukken, Papua	1 : 4 Mio.	134 – 135
Timor, Arafurasee	1 : 4 Mio.	136 – 137



Australien /Ozeanien 138 – 171

Australien/Ozeanien – physische Karte	1 : 40 Mio.	140
Australien/Ozeanien – politische Karte	1 : 40 Mio.	141
Australien, Neuseeland	1 : 16 Mio.	142 – 143
Nordwestaustralien	1 : 4 Mio.	144 – 145
Westaustralien	1 : 4 Mio.	146 – 147
Zentralaustralien	1 : 4 Mio.	148 – 149
Südwestaustralien	1 : 4 Mio.	150 – 151
Nordaustralien	1 : 4 Mio.	152 – 153
Nordostaustralien, Großes Barriere-Riff	1 : 4 Mio.	154 – 155
Ostaustralien	1 : 4 Mio.	156 – 157
Südaustralien, Tasmanien	1 : 4 Mio.	158 – 159
Neuseeland	1 : 4 Mio.	160 – 161
Inseln des Südlichen Pazifik	1 : 16 Mio.	162 – 163
Papua-Neuguinea	1 : 4 Mio.	164 – 165
Bismarck-Archipel, Salomonen	1 : 4 Mio.	166 – 167
Neukaledonien, Vanuatu, Fidschi-Inseln	1 : 4 Mio.	168 – 169
Tonga, Samoa, Französisch-Polynesien	1 : 4 Mio.	170 – 171



Afrika 172 – 229

Afrika – physische Karte /politische Karte	1 : 40 Mio.	174 – 175
Nördliches Afrika	1 : 16 Mio.	176 – 177



Die roten Elefanten sind das Wahrzeichen des Tsavo-Nationalparks, des größten Wildschutzgebiets in Kenia. Ihre Farbe verdanken sie der roten Erde, in der sie sich wälzen.

Der Nationalpark Wet Tropics im Nord-osten Australiens birgt eine einzigartige Tier- und Pflanzenwelt. Im Bild der pittoreske Millaa-Wasserfall.

Südliches Afrika	1 : 16 Mio.	178 – 179
Marokko, Nordwestalgerien	1 : 4 Mio.	180 – 181
Nordostalgerien, Tunesien, Nordlibyen	1 : 4 Mio.	182 – 183
Ägypten	1 : 4 Mio.	184 – 185
Westsahara, Nordmauretanien, Nordmali,		
Südwestalgerien	1 : 4 Mio.	186 – 187
Zentrale Sahara	1 : 4 Mio.	188 – 189
Kapverdische Inseln, Senegal, Gambia	1 : 4 Mio.	190 – 191
Mali, Mauretanien, Niger	1 : 4 Mio.	192 – 193
Südniger, Nordnigeria	1 : 4 Mio.	194 – 195
Nordtschad	1 : 4 Mio.	196 – 197
Nordsudan, Eritrea, Nördliches Äthiopien	1 : 4 Mio.	198 – 199
Oberguinealänder	1 : 4 Mio.	200 – 201
Südnigeria, Kamerun	1 : 4 Mio.	202 – 203
Zentralafrikanische Republik, Südsudan	1 : 4 Mio.	204 – 205
Hochland von Äthiopien, Horn von Afrika	1 : 4 Mio.	206 – 207
Nordkongo, Nördliche Demokratische		
Republik Kongo	1 : 4 Mio.	208 – 209
Südkongo, Südliche Demokratische		
Republik Kongo, Nordangola	1 : 4 Mio.	210 – 211
Uganda, Kenia, Nordtansania	1 : 4 Mio.	212 – 213
Ruanda, Burundi, Tansania	1 : 4 Mio.	214 – 215
Südangola, Westsambia	1 : 4 Mio.	216 – 217
Ostsambia, Malawi, Nordmosambik	1 : 4 Mio.	218 – 219
Namibia, Botsuana, Westsimbabwe	1 : 4 Mio.	220 – 221
Ostsimbabwe, Südmosambik	1 : 4 Mio.	222 – 223
Südafrika, Lesotho, Swasiland	1 : 4 Mio.	224 – 225
Komoren, Seychellen, Nordmadagaskar	1 : 4 Mio.	226 – 227
Madagaskar, Réunion, Mauritius	1 : 4 Mio.	228 – 229

Nord- und Mittelamerika 230 – 285



Nord- und Mittelamerika – physische Karte	1 : 40 Mio.	232
Nord- und Mittelamerika – politische Karte	1 : 40 Mio.	233
Alaska, Kanada, Grönland	1 : 16 Mio.	234 – 235
USA, Mittelamerika	1 : 16 Mio.	236 – 237
Nordwestliches Alaska – Brooks Range,		
Nordpolarmeerküste	1 : 4 Mio.	238 – 239
Südwestliches Alaska, Alëuten und Hawaii	1 : 4 Mio.	240 – 241
Königin-Elisabeth-Inseln	1 : 4 Mio.	242 – 243
Yukon, Beaufortsee	1 : 4 Mio.	244 – 245
Nordkanada, Victoria-Insel, Baffin-Insel	1 : 4 Mio.	246 – 247
Baffin-Insel, Südliches Grönland	1 : 4 Mio.	248 – 249
Nördliche Rocky Mountains, Nord-Alberta	1 : 4 Mio.	250 – 251
Hudson Bay	1 : 4 Mio.	252 – 253
Labrador, Neufundland	1 : 4 Mio.	254 – 255
Südwestkanada, Nordwestliche USA	1 : 4 Mio.	256 – 257
Südkanada	1 : 4 Mio.	258 – 259
Neufundland, Südostkanada	1 : 4 Mio.	260 – 261
Westliche USA	1 : 4 Mio.	262 – 263
Südwestliche USA	1 : 4 Mio.	264 – 265
Nördliche Great Plains	1 : 4 Mio.	266 – 267
Südliche Great Plains, Golfküstenebene	1 : 4 Mio.	268 – 269
Große Seen, Neuenglandstaaten	1 : 4 Mio.	270 – 271
Südstaaten	1 : 4 Mio.	272 – 273
Florida, Bahamas	1 : 4 Mio.	274 – 275

Nordmexiko	1 : 4 Mio.	276 – 277
Südmexiko, Guatemala	1 : 4 Mio.	278 – 279
Honduras, El Salvador, Nicaragua,		
Costa Rica, Panama	1 : 4 Mio.	280 – 281
Kuba, Jamaika	1 : 4 Mio.	282 – 283
Hispaniola und Kleine Antillen	1 : 4 Mio.	284 – 285

Südamerika 286 – 321



Südamerika – physische Karte / politische Karte	1 : 40 Mio.	288 – 289
Nördliches Südamerika	1 : 16 Mio.	290 – 291
Südliches Südamerika	1 : 16 Mio.	292 – 293
Westvenezuela, Nordkolumbien	1 : 4 Mio.	294 – 295
Ostvenezuela, Guyana, Suriname	1 : 4 Mio.	296 – 297
Ecuador, Südkolumbien, Nordperu	1 : 4 Mio.	298 – 299
Amazonastiefland	1 : 4 Mio.	300 – 301
Nordostbrasilien	1 : 4 Mio.	302 – 303
Südperu, Nordwestbolivien	1 : 4 Mio.	304 – 305
Mato Grosso, Nordostbolivien	1 : 4 Mio.	306 – 307
Ostbrasilien	1 : 4 Mio.	308 – 309
Nordchile, Südbolivien, Pantanal, Gran Chaco	1 : 4 Mio.	310 – 311
Südostbrasilien	1 : 4 Mio.	312 – 313
Nordmittelchile, Mittelargentinien, Uruguay	1 : 4 Mio.	314 – 315
Südbrasilien, Südparaguay	1 : 4 Mio.	316 – 317
Südmittelchile, Pampas	1 : 4 Mio.	318 – 319
Südkhile, Patagonien, Falkland-Inseln,		
Islas Malvinas	1 : 4 Mio.	320 – 321

Arktis, Antarktis und Ozeane 322 – 331

Arktis, Nordpolarmeer	1 : 16 Mio.	324 – 325
Antarktis	1 : 16 Mio.	326 – 327
Atlantischer Ozean	1 : 56 Mio.	328
Indischer Ozean	1 : 40 Mio.	329
Pazifischer Ozean	1 : 48 Mio.	330 – 331

Namenverzeichnis 332 – 428

ZUM GEBRAUCH, ABKÜRZUNGEN	332
INTERNATIONALE KFZ-KENNZEICHEN,	
PIKTOGRAMME	333
NAMENVERZEICHNIS	334 – 426
BILDNACHWEIS	427
IMPRESSUM	428

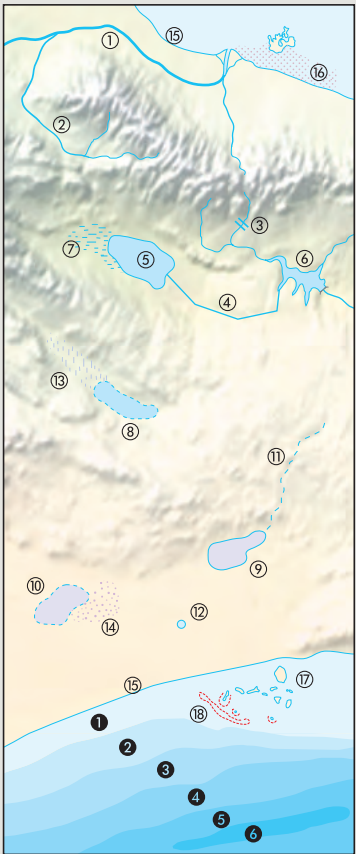
ZEICHENERKLÄRUNG – Natürliche geografische Strukturen

Die steil aufragende Insel Moorea im Pazifik ist der Überrest eines einst gewaltigen Vulkans. Das Eiland gehört zu Französisch-Polynesien.

»My heart's in the Highlands«, so beginnt ein bekanntes Volkslied, das die herbe Kargheit des schottischen Hochlands mit seinen tiefgründigen Lochs beschreibt. Im Bild: Rannoch-Moor



Gewässer

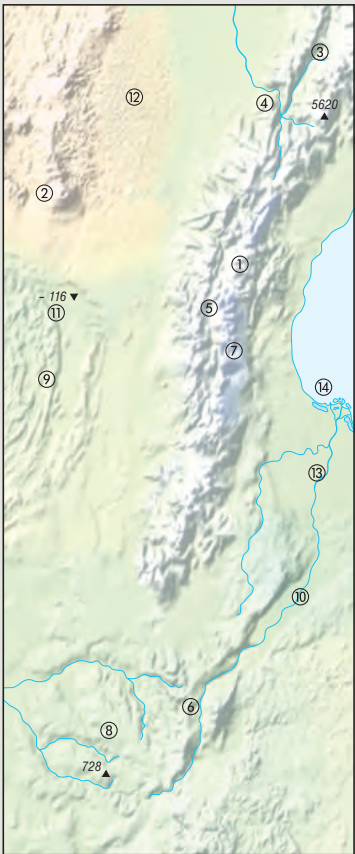


- ① Strom, Fluss, permanent wasserführend
- ② Nebenfluss mit Quellflüssen
- ③ Wasserfall, Stromschnelle
- ④ Kanal
- ⑤ Süßwassersee
- ⑥ Stausee mit Staumauer
- ⑦ Sumpf, Moor
- ⑧ Zeitweiliger See
- ⑨ Salzsee
- ⑩ Salzsee mit veränderlichen Uferlinien
- ⑪ Zeitweilig wasserführender Fluss (Wadi)
- ⑫ Brunnen, Quelle
- ⑬ Salzumpf
- ⑭ Salzpfanne
- ⑮ Küstenlinie
- ⑯ Wattenmeer
- ⑰ Insel, Archipel
- ⑱ Korallenriff

Tiefenstufen

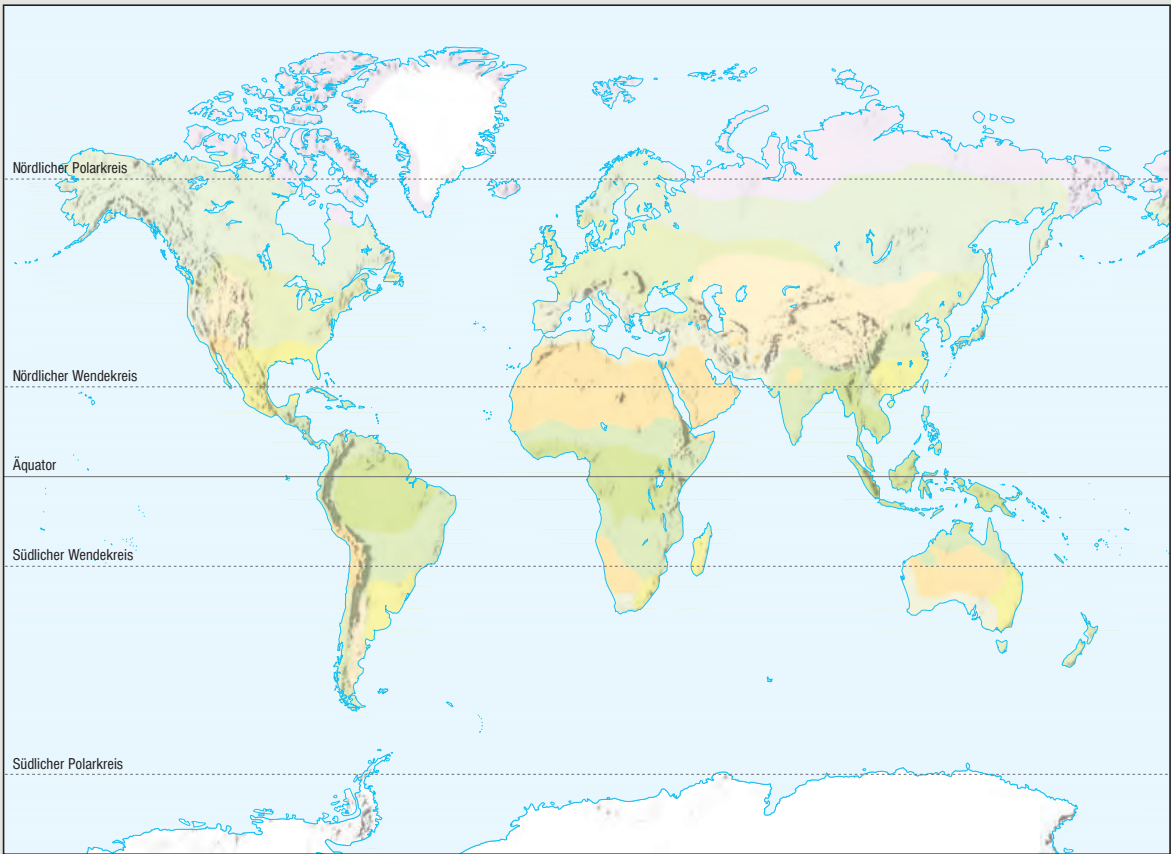
- ① 0 – 200 Meter
- ② 200 – 2000 Meter
- ③ 2000 – 4000 Meter
- ④ 4000 – 6000 Meter
- ⑤ 6000 – 8000 Meter
- ⑥ mehr als 8000 Meter

Das Relief



- ① Hochgebirge
- ② Stratovulkan
- ③ Kerbtal
- ④ Durchbruchstal
- ⑤ Trogtal
- ⑥ Canyon
- ⑦ Hochgebirgsvergletscherung
- ⑧ Mittelgebirge mit eingesenkten Flusstälern
- ⑨ Schichtstufe
- ⑩ Grabenbruch
- ⑪ Depression
- ⑫ Hohe Dünen in ariden Gebieten
- ⑬ Tiefland
- ⑭ Flussdelta

Farbgebung der Klima- und Vegetationszonen



Polare und subpolare Zone

- Frostklima, ewiges Eis, die mittlere Lufttemperatur liegt immer unter 0 °C
- Arktische Flora und Tundra, Flechten, Moose, Gräser, Polsterpflanzen

Boreale Zone

- Taiga, nördliche Nadelwälder, Fichten, Tannen, Lärchen, Kiefern

Gemäßigte Breiten

- Gemäßigtes feuchtes Klima, sommergrüne Laub- und Mischwälder
- Winterkaltes Wüsten- und Steppenklima, Steppen, Prärien, Halbwüsten, Wüsten


Subtropen

- Warmes, sommertrockenes Klima, Mittelmeerklima, immergrüne Hartlaubgewächse
- Warmes, sommerfeuchtes Klima, subtropische Feuchtwälder
- Wüsten- und Halbwüstenklima, Dornsträucher, Zwergsträucher, Hartgräser

Tropen

- Feucht- und Trockensavanne, wechselfeuchte Tropenwälder
- Tropisches Regenwaldklima, ganzjährig hohe Luftfeuchtigkeit und hohe Temperaturen

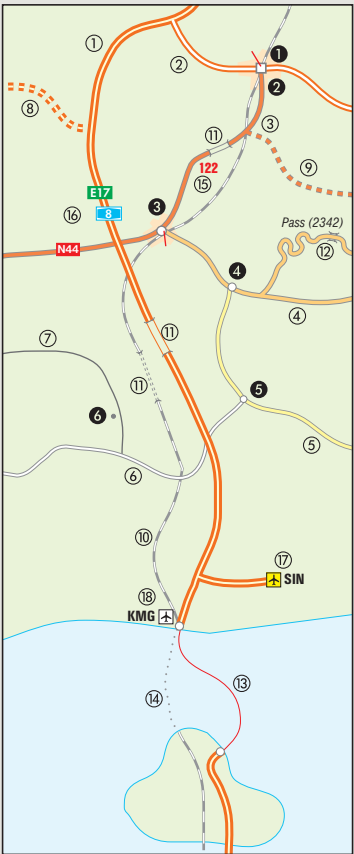
Vom Menschen geschaffene geographische Strukturen – ZEICHENERKLÄRUNG



Singapur ist eine Stadt der Superlative: Im Financial District ragt ein futuristischer Wolkenkratzer neben dem anderen in den Himmel.

Durch die Kabel der Golden Gate Bridge geht der Blick auf die Skyline von San Francisco. Von den Querstreben des Pfeilers eingerahmt wird hier die Transamerica Pyramide.

Siedlungen und Verkehrswege



- Verkehrswege**
- ① Autobahn
 - ② Mehrspurige Straße
 - ③ Fernstraße
 - ④ Wichtige Hauptstraße
 - ⑤ Hauptstraße
 - ⑥ Nebenstraße
 - ⑦ Piste
 - ⑧ Autobahn im Bau
 - ⑨ Fernverkehrsstraße im Bau
 - ⑩ Eisenbahn
 - ⑪ Tunnel
 - ⑫ Pass mit Höhenangabe in Metern
 - ⑬ Fährlinie
 - ⑭ Eisenbahnfähre
 - ⑮ Entfernungen in Kilometern (in den USA und in GB in Meilen)
 - ⑯ Straßennummern
 - ⑰ Flughafen mit internationaler Bedeutung (incl. Three-Letter-Code)
 - ⑱ Flughafen (incl. Three-Letter-Code)
- Siedlungen**
- ① Bebauungsfläche bei Großstädten
 - ② Orte > 1 Mio.
 - ③ Orte 100.000 – 1 Mio.
 - ④ Orte 10.000 – 100.000
 - ⑤ Orte < 10.000
 - ⑥ Station/Forschungsstation

Ortsbeschriftung



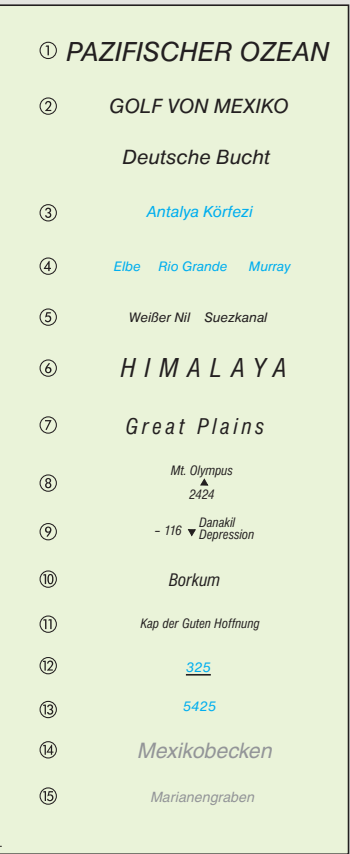
- ① Orte > 1 Mio.
- ② Orte 100.000 – 1 Mio.
- ③ Orte 10.000 – 100.000 mit großer Bedeutung
- ④ Orte 10.000 – 100.000
- ⑤ Orte < 10.000 mit großer Bedeutung
- ⑥ Orte < 10.000
- ⑦ Station/Forschungsstation
- ⑧ Orte > 1 Mio. mit Übersetzung
- ⑨ Orte 100.000 – 1 Mio. mit Übersetzung
- ⑩ Sehenswerte Kulturmonumente
- ⑪ Sehenswerte Naturmonumente

Politische und sonstige Grenzen



- ① Staatsgrenze
- ② Staatsgrenze umstritten
- ③ Bundesland- und Provinzgrenze
- ④ Grenze an Flüssen
- ⑤ Grenze in einem See oder im Meer
- ⑥ Staatenname
- ⑦ Bundesland- oder Provinzname
- ⑧ Hauptstadt eines souveränen Staates mit mehr als 1 Mio. Einwohner
- ⑨ Hauptstadt eines souveränen Staates unter 1 Mio. Einwohner
- ⑩ Hauptstadt eines Bundeslandes/Provinz mit mehr als 1 Mio. Einwohner
- ⑪ Hauptstadt eines Bundeslandes/Provinz unter 1 Mio. Einwohner
- ⑫ Abhängiges Gebiet mit Angabe des Hoheitsstaates
- ⑬ Nationalparks und Biosphärenreservate
- ⑭ Naturparks und sonstige Naturschutzgebiete
- ⑮ Reservation
- ⑯ Wälle (Chinesische Mauer, Hadrian's Wall)

Sonstige Kartenschriften



- ① Ozean
- ② Große Buchten
- ③ Kleinere Buchten
- ④ Fluss, See, Kanal
- ⑤ Fluss, See, Kanal
- ⑥ Gebirgsnamen
- ⑦ Landschaftsnamen
- ⑧ Bergnamen mit Höhenangaben in Metern
- ⑨ Depression mit Tiefenangaben in Metern
- ⑩ Inselnamen
- ⑪ Kapnamen
- ⑫ Seespiegelhöhe
- ⑬ Tiefenangaben in Meeren
- ⑭ Untermeerisches Relief
- ⑮ Tiefseegräben

Wenn das Wasser im Hafen von Kapstadt glitzert, lohnt es sich, an der Victoria & Albert Waterfront entlangzuspazieren, um das Riesenrad zu bewundern.

Nicht nur die namengebenden Gletscher, sondern auch Berge wie der Cerro Fitz Roy und der Cerro Torre sind die Attraktionen des Nationalparks Los Glaciares ganz im Süden Argentiniens.



Berühmte Reiserouten

Herausragende Naturlandschaften und Naturmonumente

Grandiose Naturlandschaften, Tier- und Pflanzenparadiese, einzigartige Kulturdenkmäler, faszinierende Metropolen – unsere Welt ist voller Wunder. Dieser neu konzipierte Atlas verzeichnet in seinem Kartenwerk mit Hilfe von zahlreichen Piktogrammen die herausragenden Naturlandschaften und Naturmonumente der Erde, die großen Kulturdenkmäler und Metropolen sowie die schönsten Sport-, Freizeit- und Urlaubsziele. Diese völlig neu entwickelten Piktogramme ermöglichen eine rasche Einschätzung und Lokalisierung einer Sehenswürdigkeit oder eines Urlaubsziels. Die Bildsymbole sind in einer verständlichen, stilisierten Darstellung gehalten. Alle Bildzeichen, die auf einer Kartenseite verwendet werden, sind jeweils unterhalb der Karte aufgelistet.

Im Folgenden werden die Bildsymbole kurz charakterisiert. Die Piktogramme sind farblich differenziert: Grüne und blaue Bildsymbole bezeichnen Natursehenswürdigkeiten, gelbe stehen für Kulturdenkmäler und Kultureinrichtungen. Bei herausragenden Metropolen und Städten ist der Ortsname gelb hinterlegt. Blaue Symbole beziehen sich auf Sport- und Freizeitziele. Besonders hervorgehoben sind berühmte Reiserouten. Sie sind sowohl durch das Bildsymbol als auch, um den Routenverlauf deutlich zu machen, mit einer für Auto, Bahn und Schiff unterschiedlichen Linie gekennzeichnet.



Autoroute

Im Kartenwerk verzeichnet sind legendäre historische Reiserouten, wie die Seidenstraße in Asien oder der Jakobsweg in Westeuropa, sowie die Traumstraßen der Welt, wie der Panamerican Highway (Panamericana), der über 26 000 km von Alaska bis nach Feuerland reicht, die Asien-Fernstraße, die von Bangkok nach Singapur führt, der Stuart Highway, der von Adelaide bis Darwin den australischen Kontinent durchquert, oder die Garden Route, die einen grandiosen Küstenabschnitt in Südafrika erschließt.



Bahnstrecke

Mit der Vorführung der ersten Dampflokomotive im Jahr 1804 begann das Zeitalter der Eisenbahnen. Ende des 19. Jhs. konnte man quer durch Nord- und Südamerika, durch Indien und den Fernen Osten bis nach China reisen. Der erste große europäische Luxuszug war der Orientexpress, der von 1883 an zwischen Paris und Bukarest bzw. Istanbul verkehrte. Die Transsibirische Eisenbahn, die 1891–1916 erbaut wurde, führt von Moskau über 9289 km nach Wladiwostok am Pazifischen Ozean. Großartige Leistungen der Eisenbahningenieure waren auch der Bau der Gebirgsbahnen, wie die Himalaya-Gebirgsbahn in Indien oder der Glacier-Express in der Schweiz.



Hochgeschwindigkeitszug

Mit den Eurostar-Zügen, die mit einer Geschwindigkeit von bis zu 300 km/h fahren, benötigt man für die Strecke zwischen London und Paris bzw. Brüssel, die durch den Eurotunnel führt, etwa drei Stunden. In Japan verkehrt der Shinkansen auf mehreren Linien und in Frankreich der TGV, der mit einer Geschwindigkeit von 513 km/h 1990 einen Rekord aufstellte.



Schiffsroute

Zu den bequemsten Arten des Reisens gehören Schiffsreisen und Kreuzfahrten auf den Meeren der Welt oder auf den großen Flüssen. Legendäre Schiffsrouten führen durch die Karibik, durch das Mittelmeer, auf der berühmten Nordwestpassage vom Atlantik durch den Kanadisch-Arktischen Archipel zum Pazifischen Ozean oder auf der bekannten »Hurtigruten« an Norwegens Fjordküste entlang oder sie folgen den großen Strömen wie dem Lauf des Nil, der Wolga oder des Mississippi.



UNESCO-Weltnaturerbe

Seit 1972 werden von der UNESCO Naturstätten der Erde, die von außergewöhnlichem universellem Wert sind, in die »Liste des Welterbes« aufgenommen; im Kartenwerk durch stärkere Umrandung des Bildsymbols verdeutlicht.



Gebirgslandschaft

Gebirge zählen zu den grandiosen Landschaften der Erde. Die erdgeschichtlich älteren Mittelgebirge (bis ca. 1000 m Höhe) besitzen abgerundete Kuppen und Rücken. Schroffe Formen weisen die später durch Aufaltung entstandenen Hochgebirge mit ihren meist mit Eis und Schnee bedeckten Gipfeln auf.



Felslandschaft

Felsformationen, die durch die Erosionskräfte von Wind und Wasser entstanden sind, wie das Monument Valley mit seinen nadelförmigen Zeugenbergen.



Schlucht/Canyon

Schlucht und Canyon sind tiefe, enge Täler, die durch die Erosionstätigkeit von Flüssen und durch die Verwitterung des Gesteins entstanden sind. Die berühmteste Schlucht der Welt ist der Grand Canyon des Colorado River in Arizona.



Vulkan, erloschen

Vulkane entstehen, wenn feste, flüssige und gasförmige Stoffe aus dem Erdinneren an die Erdoberfläche gelangen. Magma steigt durch einen Schlot auf und tritt als Lava aus dem Krater aus, teils werden Lockermassen und Aschen herausgeschleudert. Als erloschen gelten Vulkane, wenn sie seit 10 000 Jahren nicht mehr tätig waren.



Vulkan, aktiv

Aktiv werden Vulkane genannt, wenn sie in geschichtlicher Zeit einen Ausbruch hatten. Vulkane liegen an den tektonischen Linien der Erdkruste, insbesondere im Bereich des Mittelozeanischen Rückens und der Kollisionskanten der großen Platten. Eine solche Zone befindet sich beispielsweise rings um den Pazifik, der so genannte »Ring aus Feuer«.



Geysir

Heiße Springquelle in vulkanisch noch aktiven Gebieten, die meist in bestimmten Abständen Wasser- und Dampffontänen ausstößt.



Höhle

Höhlen bilden sich entweder zusammen mit dem Umgebungsgestein oder nachträglich durch die mechanische oder chemische Wirkung des Wassers, das in Klüfte und Fugen eindringt und oft ganze Höhlensysteme mit Höhlenflüssen und Höhlenseen auswäscht.



Gletscher

Eisströme oder Eisfelder, die sich langsam in Tälern abwärts bewegen. Sie entstehen oberhalb der Schneegrenze in Hochgebirgen und polaren Zonen. Mit einer oder mehreren Zungen ragen Gletscher meist in schneefreie Gebiete, wo sie abschmelzen.



Flusslandschaft

In Jahrtausenden entstanden durch die erodierende Kraft des Wassers in gebirgigem Gelände Schluchten und Täler. Im Tiefland formen Flüsse ihr Bett in weiten Bögen und an der Küste bilden sie trichterförmige Mündungen oder durch Ablagerungen von Schlamm Flussdeltas.



Wasserfall/Stromschnelle

Bei einem Wasserfall stürzen Wassermassen eines Flusses über eine oder mehrere Gefällstufen meist senkrecht hinab. Eine Stromschnelle ist ein Flussabschnitt mit stärkerem Gefälle und höherer Strömungsgeschwindigkeit.



Seenlandschaft

Die meisten Seen entstanden in einst vergletscherten Gebieten. Zum Teil bildeten sich große, landschaftsprägende Seenplatten wie in Finnland. Neben diesen glazialen Seen gibt es tektonische Seen, die in Bruchzonen der Erde liegen wie der Tanganjikasee in Ostafrika.



Wüstenlandschaft

Landschaften aus Dünen, Sand und Steinen mit Niederschlagsmengen von unter 200 bis unter 100 mm im Jahr. Wüsten sind Regionen der Erde mit so starker Trockenheit, dass sich nur Trockenflora, jedoch keine landschaftsbestimmende Vegetation entwickeln kann. Extrem sind die täglichen Temperaturschwankungen von +58 °C bis -10 °C.



Oase


Durch Flüsse, Quellen oder Grundwasser mit Wasser versorgte, in der Regel besiedelte Stelle in Wüsten oder Wüstensteppen mit reichem Pflanzenwuchs.





Der Mount Taranaki in Neuseeland schmolzt leise vor sich hin. Denn die anderen Vulkane – so erzählen es die Mythen der Maori – haben ihn ins Exil getrieben.


Dresden zeigt sich von seiner besten Seite: Die Brühlsche Terrasse und die Türme der historischen Altstadt sind das Aushängeschild der Stadt.


Herausragende Metropolen, Kulturmonumente und -veranstaltungen


 **Depression**
Abflusslose Einmündung der kontinentalen Landoberfläche, die unter das Meeresspiegelniveau reicht und die durch eine Senkung der Erdkruste entstanden ist.


 **Fossilienfundstätte**
Fossilien sind die versteinerten Reste und Spuren von Tieren oder Pflanzen aus der erdgeschichtlichen Vergangenheit.


 **Naturpark**
Naturnahe Kulturlandschaft, in der die Landschaft als Ganzes vor den Veränderungen ihrer Tier- und Pflanzenwelt geschützt wird.


 **Nationalpark (Landschaft)**
Eine großräumige Naturlandschaft, die wegen ihrer natürlichen Schönheit und ihrer Naturschätze meist einzigartig und von nationaler Bedeutung ist und darum geschützt und gepflegt wird. Der erste Nationalpark war der 1872 gegründete Yellowstone-Nationalpark in den USA.


 **Nationalpark (Flora)**
Nationalpark, in dem vor allem die Pflanzenwelt außergewöhnlich ist.


 **Nationalpark (Fauna)**
Nationalpark, in dem der Tierbestand von herausragender Bedeutung ist.


 **Nationalpark (Kultur)**
Nationalpark, der auch Kulturdenkmäler umfasst, wie Mesa Verde in den USA.


 **Biosphärenreservat**
In drei Zonen – abgestuft nach der Intensität menschlicher Eingriffe – gegliedertes Naturreservat, das für das jeweilige Biom (Regenwald, Savanne, Tundra etc.) repräsentativ ist.


 **Wildreservat**
Wildreservate sind Schutzgebiete für bedrohte Tierarten, wie das Selous-Wildreservat in Tansania mit dem weltweit größten Elefantenbestand.


 **Whale watching**
Die Beobachtung von Walen und Delfinen in freier Wildbahn, meist von Schiffen oder Booten aus.


 **Schutzgebiet für Meeresschildkröten**
Strandabschnitte, an denen die heute extrem gefährdeten Meeresschildkröten ihre Eier ablegen.


 **Schutzgebiet für Seelöwen/Seehunde**
Schutzgebiete und Aufzuchtstationen für bedrohte Robbenarten wie Seehunde oder die Stellerschen Seelöwen.


 **Schutzgebiet für Pinguine**
Die Schutzgebiete sollen den Bestand sichern und bieten Besuchern die Möglichkeit der Beobachtung in freier Natur.


 **Zoo/Safaripark**
Ein Zoo (zoologischer Garten, Tierpark) ist eine oft parkartig gestaltete Einrichtung zur Haltung von meist exotischen Tieren. Safariparks sind großangelegte Tier- und Freizeitparks.


 **Krokodilfarm**
Die meisten Krokodilfarmen dienen der kommerziellen Zucht der Echsen. Viele sind für Besucher zugänglich.


 **Küstenlandschaft**
Brandung, Erosion und Ablagerungen der Flüsse sowie Landhebung oder Landsenkung formen eine Küstenlandschaft. Es gibt Steilküsten mit Steilabfall und Brandungsplatte sowie Flachküsten mit Dünen und Nehrungen. Besondere Küstenformen sind die Fjord-, Förden-, Schären-, Delta-, Bodden- und Wattenküsten.


 **Strand**
Teil der Küste aus Sand oder Kies, der im Wirkungsbereich der Wellen liegt. Strände sind typisch für Flachküsten, bei Steilküsten liegen sie im Inneren von Buchten.


 **Korallenriff**
In warmen, sauerstoff- und nährstoffreichen Meeresgewässern entstehen aus Kalkabscheidungen unzähliger Korallentiere Riffe, die jährlich um ca. 1 cm wachsen können. Atolle entstehen, wenn von Riffen umgebene Inseln versinken.


 **Insel**
Ein rings von Wasser umgebenes Landstück. Inseln treten meist in Gruppen (Archipel) oder in Reihen (Inselketten) auf. Die Inselwelt der Erde umfaßt etwa 10,5 Mio. km². Inseln sind seit Jahrhunderten Traumziele der Reisenden.


 **Unterwasserreservat**
Schutzzone, die zur Erhaltung einer einzigartigen Unterwasserfauna und -flora eingerichtet wurde.


 **UNESCO-Weltkulturerbe**
Seit 1972 werden von der UNESCO Kulturstätten der Erde, die von außergewöhnlichem universellem Wert sind, in die »Liste des Welterbes« aufgenommen; im Kartenwerk durch stärkere Umrandung des Bildsymbols verdeutlicht.

 **Außergewöhnliche Metropole**
Im Kartenwerk gelb hinterlegt sind die Metropolen und Städte, die eine Fülle bedeutender Sehenswürdigkeiten und touristischer Ziele besitzen.


 **Vor- und Frühgeschichte**
Umfasst die Geschichte der Menschheit von den Anfängen bis zum Vorliegen schriftlicher Quellen. Grandiose Zeugnisse der vorgeschichtlichen Zeit sind die Monumente der Megalithkulturen wie die mächtigen Steinreihen in Carnac oder die gewaltigen Steinkreise in Stonehenge.


 **Prähistorische Felsbilder/Naturvölker**
Aus vorgeschichtlicher Zeit stammende und bei Naturvölkern aus historisch fassbaren Epochen an Felswänden, insbesondere in Höhlen und auf anderem felsigem Untergrund angebrachte Malereien, Gravierungen und Reliefs.


 **Alter Orient**
Bezeichnet das Gebiet der frühen Hochkulturen Kleinasiens, Palästinas, Syriens, des Zweistromlands (Mesopotamien) und der iranischen Hochebene (im weiteren Sinn auch Ägyptens) vom 7. Jahrtausd. v. Chr. bis zur Zeit Alexanders d. Gr. (4. Jh. v. Chr.). Unter den Sumerern entstand um 3500 v. Chr. die erste städtische Zivilisation. Sie schufen Keilschrift und Zahlensystem. Ab dem 2. Jahrtausend entstanden Großreiche: Babylonien, Assyrien, das hurritische Mitannireich, das Reich der Hethiter. Monumentalbauten sind Tempel, Zikurat und Palast.


 **Altes Ägypten**
In Ägypten entstand eine der ältesten Hochkulturen der Menschheit. Um 3000 v. Chr. vereinigten sich Unterägypten (das Nildelta) und Oberägypten (das Niltal vom heutigen Kairo bis Assuan) zu einem Reich. In der Zeit bis zur Eroberung des Landes durch Alexander d. Gr. 332 v. Chr. wurde Ägypten von 31 Dynastien regiert. An der Spitze des Staates stand als Gottkönig der Pharao. Schon sehr


früh wurden Schrift und Kalender entwickelt sowie Steinbaukunst, Plastik und Malerei. Kunst und Kunsthandwerk standen in engem Zusammenhang mit religiösen Vorstellungen und hatten besonders dem sehr komplizierten Totenkult zu dienen.


 **Altägyptische Pyramiden**
Die monumentalen Grabbauten ägyptischer Pharaonen in Pyramidenform wurden im Alten Reich errichtet. Die größte Pyramide ist die heute noch 137 m hohe Cheopspyramide in Gizeh (El Gisa).

 **Minoische Kultur**
Bronzezeitliche Kultur auf Kreta, die nach dem sagenhaften König Minos von Kreta benannt wurde. Die minoische Kultur entwickelte sich Mitte des 3. vorchristlichen Jahrtausends und wurde bald zur kulturell bestimmenden Kraft im östlichen Mittelmeerraum. Palastanlagen mit großartigen Fresken und luxuriöser Ausstattung entstanden.

 **Phönikische Kultur**
Im Altertum hieß das Land an der syrisch-libanesisch-israelischen Mittelmeerküste Phönicien. Seine Bewohner entwickelten sich zum beherrschenden See- und Handelsvolk im Mittelmeerraum mit zahlreichen Kolonien wie z. B. Karthago.

 **Frühe afrikanische Kulturen**
Afrikanische Hochkulturen wie das Reich Kusch (auch Meroë genannt) am mittleren Nil, das Reich von Aksum in Äthiopien oder das Königreich von Gana im Grenzgebiet von Mali und Mauretanien.

 **Etruskische Kultur**
Die Etrusker, wahrscheinlich ein Volk aus Mittelitalien, eroberten ab dem 10. Jh. v. Chr. Teile Italiens (Latium, Kampanien, Toskana). Im 3. Jh. v. Chr. wurden sie von den Römern unterworfen. Eindrucksvoll sind die Grabbauten, die teils kostbar ausgestattet waren.

 **Griechische Antike**
Keine andere Kultur hat das Wesen Europas so bestimmt wie die griechische Antike. In Athen wurde die Demokratie entwickelt, und Architektur, Plastik und Malerei der klassischen Zeit wurden zum Maßstab für spätere Epochen. Die Griechen waren in Stadtstaaten organisiert, die Kolonien im ganzen Mittelmeerraum

Eines der schönsten Bauwerke der islamischen Architektur ist der Taj Mahal – das Grabmal des Großmoguls Shah Jahan für seine 1631 gestorbene Lieblingsfrau Mumtaz Mahal in Agra.

Das Wahrzeichen Granadas, die Alhambra, thront auf einem Ausläufer der Sierra Nevada wie ein Palast aus Tausendundeiner Nacht.



Herausragende Metropolen, Kulturmonumente und -veranstaltungen

gründeten. Die Kunst war von Götterglaube und Mythologie bestimmt. In der Archais 7.–6. Jh. v. Chr. wurden Tempelbau, Statue und Relief ausgeprägt. In der Klassik, die vom 5. Jh. bis zum Tod Alexanders d. Gr. 323 v. Chr. währte, wurde eine völlige Harmonisierung der Proportionen im Tempelbau erzielt (Zeustempel von Olympia, Parthenon auf der Akropolis). In hellenistischer Zeit (Ende des 4. Jhs. bis 1. Jh. v. Chr.) wurden auch Profanbauten wie Theater, Bäder und Markthallen bedeutsam.

Römische Antike

Aus der kleinen Stadt Rom am Tiber entwickelte sich eines der bedeutendsten Weltreiche. Auf dem Höhepunkt seiner Macht unter Kaiser Trajan (98–117 n. Chr.) reichten die Grenzen des Römischen Reichs von Nordafrika bis Schottland und von Spanien bis ins Zweistromland. Von 509 v. Chr. bis 27. v. Chr. war Rom eine Republik, anschließend bis zum Niedergang des Reiches im Jahr 476 lenkten die römischen Kaiser die Geschicke des Staates. In der Baukunst führten die Ziegel-Mörtel-Bauweise und das Gussmauerwerk zur Perfektion der Wölbetechnik (Pantheon). Neben den Kaiserpalästen und Villen waren der Bau von Aquädukten, Amphitheatern, Brücken und Torbauten bedeutende Bauvorhaben.

Nabatäische Kultur

Das arabische Volk der Nabatäer schuf im 5./4. Jh. v. Chr. in Nordwestarabien ein Reich mit der Hauptstadt Petra (Blütezeit im 1. Jh. v. Chr.). Die Kultur war hellenistisch beeinflusst. Eindrucksvoll sind vor allem die monumentalen Felsengräber.

Wikinger

Bezeichnung für die Bewohner Nordeuropas (Dänen, Norweger, Schweden) im 9.–11. Jh., auch Normannen genannt, die mit ihren Schiffen plündernd die europäischen Küstenstädte heimsuchten, aber auch bedeutende Handelsniederlassungen und Siedlungen gründeten.

Altes Indien

Der Begriff umfasst die in mehr als vier Jahrtausenden entstandene Kunst und Kultur des indischen Subkontinents von der jungsteinzeitlichen Indus-Kultur, einer der frühesten Hochkulturen der Menschheit, bis zu der durch europäische Einflüsse geprägten Neuzeit. Blütezeiten der

altindischen Kunst und Kultur waren die Epoche vom 7. bis 13. Jh., in der die großen Werke buddhistischer, jainistischer und hinduistischer Kunst entstanden, und ab dem 12./13. Jh. die indoislamischen Perioden, die in der Mogulzeit (16.–17. Jh.) mit ihren imposanten Festungs-, Palast- und Mausoleumsbauten gipfelten.

Altes China

Die frühesten Zeugnisse der chinesischen Kultur stammen aus der Zeit um 5000–2000 v. Chr. Unter der Shang-Dynastie (17.–11. Jh. v. Chr.) bildete sich das erste historisch fassbare Reich mit ausgebildeter Schrift und Bronzekunst. Im 5. Jh. v. Chr. entstanden die philosophischen Systeme des Konfuzianismus und Taoismus. 221 v. Chr. einigte König Cheng von Qin als »Erster Kaiser« (Shi Huangdi) das Reich. Unter den folgenden Dynastien erlebte China bis zum Ende des Kaiserreichs 1911 Blütezeiten, in denen politische Größe mit kultureller einhergingen. Grandiose Bauwerke sind die Große Mauer, die Grabanlage des ersten Kaisers mit der aus 7600 Einzelfiguren bestehenden Armee und der Kaiserpalast in Peking.

Altes Japan

Um etwa 400 n. Chr. bildete sich das Yamato-Reich mit einem Kaiser an der Spitze. Im 5. Jh. wurde die chinesische Schrift eingeführt und im 6. Jh. der Buddhismus. Vom 7. Jh. an regierte die Familie der Fujiwara über 500 Jahre das Land. Ihr erster Kaiser machte 710 Nara zur Hauptstadt, später wird es Kyoto. Von 1192–1868 regierten die Shogune (Kronfeldherren) das Land. Kulturell prägend waren die Gesetze der Schwerritter (Samurai). Unter dem Einfluss des Zen-Buddhismus entstanden das Teehaus und eine verfeinerte Gartenkunst. In der Meiji-Zeit (1868–1912) bildete sich das moderne Japan heraus.

Maya-Kultur

Die Maya, ein in Mexiko, Guatemala, Belize und Honduras beheimatetes Indianervolk, brachten in präkolumbischer Zeit eine hochentwickelte Kultur hervor, deren Blütezeit um 300 n. Chr. begann und mit der spanischen Eroberung im 16. Jh. unterging. Die Maya organisierten sich in Stadtstaaten (Zeremonialzentren). Charakteristisch sind die auf Pyramiden erbauten Tempel und die langgestreckten Paläste.

Inka-Kultur

Mit Inka wurden ursprünglich nur die Herrscher, später alle Angehörigen eines Ketschua-Stamms im heutigen Peru bezeichnet. Die Inka hatten im 15. und 16. Jh. ein Großreich mit der Hauptstadt Cuzco errichtet, das Ecuador, Peru und Bolivien sowie Teile von Argentinien und Chile umfasste. Sie hinterließen monumentale Bauwerke, bei denen riesige, exakt behauene Steinblöcke ohne Bindemittel aufeinander gefügt sind.

Aztekische Kultur

Die Azteken, ein Nahuatl-Indianerstamm, wanderten zu Beginn des 2. nachchristlichen Jahrtausends in Mexiko ein und konnten innerhalb eines Jahrhunderts ein mächtiges Reich im Hochtal von Mexiko errichten. 1325 gründeten sie ihre Hauptstadt Tenochtitlán (heute Ciudad de México). Sie erbauten Doppeltempel auf großen Pyramiden. Die Azteken hatten einen Kalender und eine Bilderschrift. Anfang des 16. Jhs. eroberten die Spanier das Reich der Azteken.

Andere altamerik. Kulturen

Vorspanische indianische Hochkulturen in Mesoamerika (Kulturen von Teotihuacán, Monte Albán, Olmeken, Tolteken) und im Andenraum (Chavinkultur, die Kulturen von Moche, Nazca, Paracas Necrópolis, Tiahuanaco und Chimú).

Jüdische Kulturstätten

Der jüdische Glaube ist die älteste monotheistische Religion der Welt. Bedeutendstes Bauwerk war der Tempel in Jerusalem, von dem nur ein Rest der Stützmauern (die Klage-mauer – heiligste Stätte der Juden) erhalten ist. Die ersten Synagogen entstanden im 3. Jh.

Christliche Kulturstätten

Das Christentum, die größte der Weltreligionen, geht auf Jesus Christus (griech. christos »der Gesalbte« für das hebräische Wort Messias) zurück. Der christliche Glaube gründet sich auf die Bibel (Altes Testament mit den Schriften des Judentums und Neues Testament mit dem Leben Jesu und der Apostel). Christliche Bauwerke sind Kirchen und Klöster.

Islamische Kulturstätten

Der Islam, eine der großen Weltreligionen, wurde von Mohammed (um 570–632) gestiftet. Seine Anhänger

bekennen sich zu dem alleinigen Gott Allah. Heiliges Buch des Islam ist der Koran. Wichtigster Kultbau ist die Moschee.

Buddhistische Kulturstätten

Der Buddhismus, die von Buddha (um 560–480 v. Chr.) gegründete Weltreligion, hat die Erlösung des Menschen aus dem Kreislauf der Wiedergeburten zum Ziel. Bauformen sind Tempel, Pagode, Stupa, Vihara und Kloster.

Hinduistische Kulturstätten

Für den Hinduismus, die vor allem in Indien verbreitete Weltreligion, wird der Mensch je nach Lebensführung als Mitglied einer der vier Kasten oder als Tier wiedergeboren. Durch die Götter kann er von diesem Kreislauf erlöst werden.

Jainistische Kulturstätten

Der Jainismus, eine indische Erlösungsreligion, geht auf Vardhamana, der im 5. Jh. v. Chr. lebte, und seine Anhänger, die Jainas, zurück. Kultorte sind Tempel und Klöster.

Kulturstätten der Sikhs

Die Sikhs sind eine Religionsgemeinschaft in Nordindien, die um 1500 gegründet wurde, um den Hinduismus mit dem Islam zu verbinden. Zentrum ist der »Goldene Tempel« in Amritsar.

Shintoistische Kulturstätten

Der Shintoismus ist die ursprüngliche Religion Japans, die aus einer Verehrung der Natur und der Ahnen besteht. Orte der Ahnenverehrung sind die Schreine.

Kulturstätten anderer Religionen

Kultorte regional bedeutender Religionen und religiöser Gruppen.

Kulturstätten indigener Völker (Naturvölker)

Kultorte indigener Völker, also der Ureinwohner eines Landes oder einer Region.

Aborigine-Reservation

Aborigines ist die englische Bezeichnung für die Ureinwohner Australiens, heute etwa 400 000 Menschen, die teils noch in den Reservationen leben.

Aborigine-Kulturstätten












Viele Naturmonumente Australiens sind Kultorte der Aborigines. Eine wichtige Rolle spielten Felsbilder.


















Die Harbour Bridge prägt zusammen mit dem Sydney Opera House die nächtliche Skyline von Sydney. »Coat hanger«, Kleiderbügel, nennen die Einheimischen diesen Koloss.












Las Vegas, »leuchtende« Stadt aus der Retorte in der Wüste Nevadas mit Casinos und Nachtclubs, die täglich 40 000 Spieler anlocken.

Herausragende Sport- und Freizeitziele

- **Indianerreservation**
Die meisten der Reservationen in den USA und Kanada wurden im 19. Jh. eingerichtet. Trotz der schlechten Bedingungen konnten sich im Schutz der Reservate mehr als 100 verschiedene indianische Sprachen und Kulturen Nordamerikas erhalten.
- **Indianische Pueblo-Kultur**
Pueblo-Indianer nennt man die sesshaften Indianerstämme in Colorado, Arizona und New Mexico. Ihre festungsartig in Stufen aufeinander gebauten Häuser aus Lehmziegeln heißen Pueblos.
- **Indianische Kulturstätte**
Kultorte der nordamerikanischen Indianer, z. B. mit einem Wappenfahl (Totempfahl), einem hohen beschnitzten und bemalten Holzpfehl mit Tier- und Ahnenfiguren.
- **Amazonasindianer/Schutzgebiete**
Die Kultur der Amazonasindianer ist untrennbar mit der Natur verbunden. Seit der Mitte des 20. Jhs. gibt es Schutzgebiete, doch viele Völker sind bedroht.
- **Kulturlandschaft**
Eine vom Menschen in Jahrhunderten umgeformte, regional typische Landschaft.
- **Historisches Stadtbild**
Herausragende alte Stadtkerne mit historisch wertvoller Bebauung.
- **Imposante Skyline**
Silhouette einer Großstadt mit einer eindrucksvollen Parade von Wolkenkratzern.
- **Burg/Festung/Wehranlage**
Befestigte Wohn- und Zufluchtsstätten, Wehr- und Festungsanlagen.
- **Karawanserei**
Herberge und Warenumschlagsplatz an den Karawanenstraßen des Orients, besonders in Kleinasien und Iran.
- **Palast/Schloss**
Prachtvoll ausgestattete, teils ausgedehnte fürstliche bzw. herrschaftliche Wohn- und Repräsentationsgebäude.
- **Technisches/industrielles Monument**
Industriebauten und Monumente des Industriezeitalters und der Moderne.

- **Staumauer**
Die eindrucksvollsten Staudämme und Staumauern der Welt.
- **Sehenswerter Leuchtturm**
Imposante alte Seezeichen an Hafeneinfahrten und Gefahrenstellen.
- **Herausragende Brücke**
Die großartigsten Brücken der Welt mit ihren oft kilometerlangen Stützweiten.
- **Grabmal**
Grabbau, Mausoleum bzw. Gedenkmal für herausragende Personen.
- **Kriegsschauplatz/Schlachtfeld**
Orte historisch bedeutsamer Schlachten, z. B. Waterloo bei Brüssel.
- **Denkmal**
Monument zur Erinnerung an Personen oder bedeutende Ereignisse.
- **Mahnmal**
Monument zum Gedenken an die Opfer von Krieg und Völkermord.
- **Weltraumbahnhof**
Startplatz für Raumtransporter und bemannte und unbemannte Raketen.
- **Spiegel- und Radioteleskop**
Astronomische Spiegel- und Radioteleskope zur Beobachtung des Weltraums.
- **Markt/Basar**
Weltbekannte Märkte und Basare, die Marktviertel der orientalischen Stadt.
- **Feste und Festivals**
Berühmte Feste wie der Karneval in Rio de Janeiro oder die Festspiele in Salzburg.
- **Museum**
Bedeutende historische, kultur- und kunstgeschichtliche Sammlungen sowie technische Museen.
- **Theater**
Berühmte Theater (Schauspiel, Oper, Operette, Musical und Tanztheater).
- **Weltausstellung**
Städte, in denen Weltausstellungen stattfanden (erstmalig im Jahr 1851 in London).
- **Olympische Spiele**
Städte und Wintersportorte, die Austragungsorte der Olympischen Spiele waren.

- **Arena/Stadion**
Die großen Wettkampfstadien der Welt, Attraktionen des Sports (Fußball, Baseball, Hockey, Football, Leichtathletik etc.) und oft auch der Architektur.
- **Rennstrecke**
Die berühmtesten Rundstrecken, auf denen Wettbewerbe von Rennwagen (Weltmeisterschaften der Formel 1), Sportwagen, Serienwagen und Motorrädern stattfinden wie in Melbourne, Indianapolis, Sepang, Monza, Zandvoort, Le Mans oder Hockenheim.
- **Golf**
Die schönsten Plätze der Welt, auf denen das aus Schottland stammende Rasenspiel mit seinen 18 Spielbahnen betrieben werden kann – von den Clubs auf den britischen Inseln bis Neuseeland.
- **Pferdesport**
Die großen Pferderennbahnen und Pferdesportstätten wie in Ascot in Großbritannien, wo seit 1835 alljährlich Rennen stattfinden und High-Society-Damen ausgefallene Hüte vorstellen, das Kentucky Derby in Louisville, das eines der populärsten Sportereignisse der USA ist, oder Happy Valley in Hongkong, 1846 eröffnet, wo jedes Wochenende Tausende hinstürmen.
- **Skigebiet**
Im Kartenwerk verzeichnet sind die bedeutenden Wintersportgebiete der Welt mit ihrer fantastischen Bergwelt und optimalen Möglichkeiten für Alpinski und andere Wintersportaktivitäten von Chamonix in Frankreich über St. Moritz in der Schweiz bis Aspen in den USA.
- **Segeln**
Die schönsten und interessantesten Segelreviere und Jachthäfen der Welt, ob an den Küsten der Meere oder der großen Binnenseen.
- **Tauchen**
Traumhafte Korallenriffe, abenteuerliche Begegnungen mit Mantarochen oder Riffhaien – der Atlas benennt die interessantesten Tauchgebiete vom Roten Meer bis Australien.
- **Windsurfen**
Herausragende Strandregionen der Welt für diese Art des Wellenreitens auf einem etwa 3,5 m langen Kunststoffbrett mit Segel.

- **Wellenreiten**
Küstenstellen mit hohem Wellengang, an denen Brandungsschwimmen (Surfing), betrieben werden kann. Berühmt sind die Strände in Australien, Kalifornien und auf Hawaii.
- **Kanu/Rafting**
Im Schlauchboot oder Kanu auf reißenden Flüssen das Abenteuer genießen – wie in Alaska, Nepal oder auf Neuseeland.
- **Seehafen**
Die großen Häfen der Welt von Hamburg bis Singapur, von Houston bis Yokohama.
- **Hochseeangeln**
Die besten Plätze für die Jagd auf Thunfisch, Schwertfisch, Hai und Makrele von den Bahamas in der Karibik bis Kapstadt in Südafrika.
- **Wasserski**
Strände und Badeorte, die ideale Voraussetzungen für diesen Wassersport bieten.
- **Badeort**
Weltbekannte und beliebte Seebäder wie Acapulco in Mexiko, der Lido in Venedig, Hurghada in Ägypten, Hua Hin in Thailand oder Brighton in England.
- **Mineralbad/Therme**
Die berühmten und traditionsreichen Kurorte und Heilbäder der Welt wie Karlsbad oder Abano Terme.
- **Freizeitpark**
Großangelegte Vergnügungsparks mit einem vielfältigen Unterhaltungsangebot wie Disney World in Florida, Sea World in Kalifornien, Disneyland in Paris oder der Tivoli-Park in Kopenhagen.
- **Spielcasino**
Die berühmtesten der staatlich konzessionierten Stätten für das Glücksspiel von Las Vegas bis Monte Carlo.
- **Hill Resort**
Ursprünglich Unterkunft für die Sommerfrische im Hügelland, heute sehr komfortable und großzügige Anlagen mit einem meist umfangreichen Sport- und Freizeitangebot.
- **Lodge**
Teilweise luxuriös ausgestattete Unterkünfte für Touristen in den afrikanischen Safari-gebieten.

NORD- UND MITTELAMERIKA – DER KONTINENT

Der nördliche Teil des Doppelkontinents Amerika erstreckt sich vom Nordpolar-meer bis zum Karibischen Meer. Nordamerika gliedert sich in drei von Nor-den nach Süden verlaufende Großräume: Die in mehrere Gebirgsketten aufgespal-tenen **Kordilleren** im Westen mit dem Mount McKinley (6194 m) als höchster Erhebung, die von einem breiten Küsten-tiefend gesäumten **Appalachen** (Mount Mitchell, 2037 m) im Osten und die sich

dazwischen ausbreitenden **Inneren Ebe-nen**. Der niedrigste Punkt (-86 m) des Erdteils liegt im kalifornischen Death Valley. Den Hauptgebirgszug der Kordilleren bilden die **Rocky Mountains** (Felsenge-birge mit einer Länge von 4300m, s. Bild), die sich in Zentralamerika in der Sier-ra Madre (im Pico de Orizaba, 5747 m) fortsetzen. In der Landenge von Panamá hat die Region mit 50 km ihre schmalste

Stelle. Die **Karibischen Inseln** verlaufen in einem großen Bogen von Kuba bis Südamerika; sie gliedern sich in Große und Kleine Antillen. Die Küstenlinie ist durch tiefe Buchten (u. a. Hudson Bay, Golf von Mexiko, Golf von Alaska) stark gegliedert. Das gesamte Gebiet ist tektonisch sehr ak-tiv, Vulkanausbrüche (Mount St. Helens 1980) und Erdbeben sind sehr häufig auf-tretende Phänomene.

