

## Amtliche Topographische Karte 1 : 25 000 (ATK25)

### M15 Neumarkt-Sankt Veit

mit Gangkofen, Vilsbiburg, Bodenkirchen, Massing, Egglkofen,  
Niedertaufkirchen  
Ausgabe 2013



**Freizeit  
im Detail**

ATK25-M15


Ausgabe 2013



ISBN 978-3-89933-463-0

Preis 8,90 EUR

Vor allem für Freizeitanwender und Touristen bietet das neue Kartenblatt viele Extras. In Verbindung mit einer plastischen Geländeschummerung ist jetzt auch im Maßstab 1 : 25 000 das aktuelle Wander- und Radwegenetz enthalten.

Einzelne touristische Hinweise ergänzen die Freizeitinformation, und das eingetragene UTM-Kilometergitter gewährleistet Koordinatensicherheit.

	Rottaler Gotik-Tour, Westroute
<b>Ga1, Ga2, Ga3, Ga4</b>	Rundwanderwege in Gangkofen
<b>M4 M5</b>	Rundwanderwege in Massing
<b>Ne1, Ne2, Ne3, Ne5</b>	Rundwanderwege in Neumarkt-Sankt Veit
<b>Ne6, Ne7, Ne8, Ne28</b>	Rundwanderwege in Neumarkt-Sankt Veit
<b>Vi1 Vi2 Vi3</b>	Rundwanderwege in Vilsbiburg
<b>Ni4</b>	Rundwanderweg in Niedertaufkirchen
<b>Ri</b>	Rundwanderweg in Rimbach
<b>O</b>	Wanderweg des Deutschen Volkssportverbandes
<b>Le</b>	Lehrpfad

	
<b>Ro Sm</b>	
<b>Vi VR</b>	
	
<b>2 6</b>	
<b>M1, M2a, M2b, M3a, M3b</b>	
<b>Vi1 Vi2 Vi3</b>	
<b>Ho Gr</b>	
<b>No RN</b>	
<b>Ms1 Ms2</b>	
<b>Un2</b>	

Bayernnetz für Radler
Rottal-Radweg  / Schweppermann-Tour 
Vilstalradweg  / Vils-Rott-Radweg 
Rottaler Gotik-Tour, Westroute
Radrundwege im Landkreis Rottal-Inn
Radrundwege in Massing
Radrundwege in Vilsbiburg
Durchs Holzland / Grenzland-Tour
Nordtour / Rund um Neumarkt
XperBike-Touren in Massing
XperBike-Tour in Unterdietfurt