



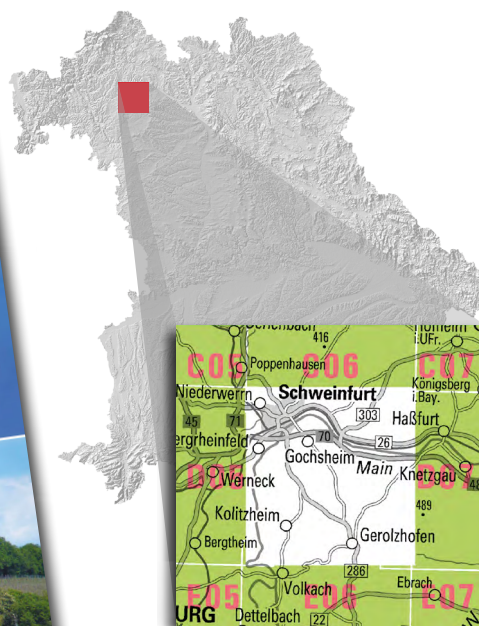

Landesamt für Digitalisierung, Breitband und Vermessung

Amtliche Topographische Karte 1 : 25 000

ATK25-D06 Schweinfurt

mit Gerolzhofen, Gochsheim, Kolitzheim, Schonungen,
Schwebheim, Theres

Ausgabe 2013



Aus der
amtlichen Kartenserie
für Bayern

ATK25-D06
ISBN 978-3-89933-334-3
Preis 8,90 EUR

Beispiele für Freizeitwege



Bayernnetz für Radler

Main-Radweg / Main-Radweg (Route Ost)

Wern-Radweg / Main-Werra-Radwanderweg


Main-Saale-Radweg / Main-Steigerwald-Radweg

2-Franken-Radweg / Durch die freien Reichsdörfer

Vom Main zum Steigerwald / Zum Wein am Steigerwald

Vorbei an Main und Wein / Schweinfurter OberLand-Ber-Süd

Bildstockweg Nordroute-Ost / Rauhe-Ebrach-Radweg



Kelten-Erlebnisweg / Friedrich-Rückert-Wanderweg

Unterfränkischer Jakobsweg / Zubringer Jakobsweg

Mainwanderweg / Steigerwald-Panoramaweg und Zubringer

Wülfingen-Ellertshäuser See / Klarmannweg

Falkenstein-Eltmann / Gerolzhofen-Burgebrach

Michelau-Ebrach / Schweinfurt-Rottershausen

Schweinfurt-Hambach-Maßbach / Fränkischer Marienweg

Wanderwege der DAV-Sektion Schweinfurt

