



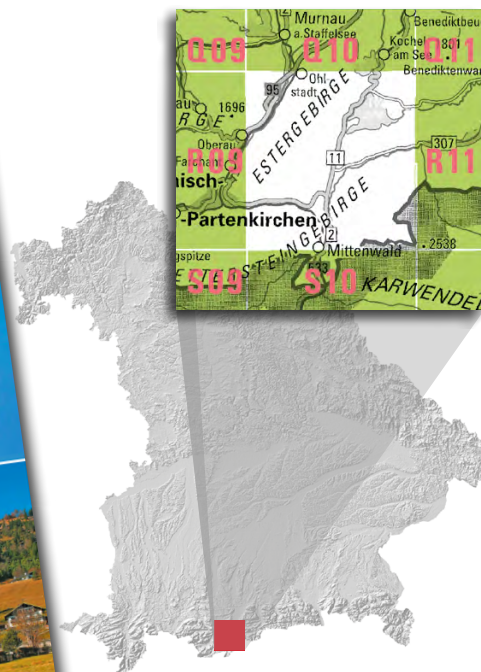

# Landesamt für Digitalisierung, Breitband und Vermessung

Amtliche Topographische Karte 1 : 25 000

## ATK25-R10 Wallgau

mit Eschenlohe, Estergebirge, Walchensee, Herzogstand,  
Mittenwald, Krün, Soierngruppe

Ausgabe 2022



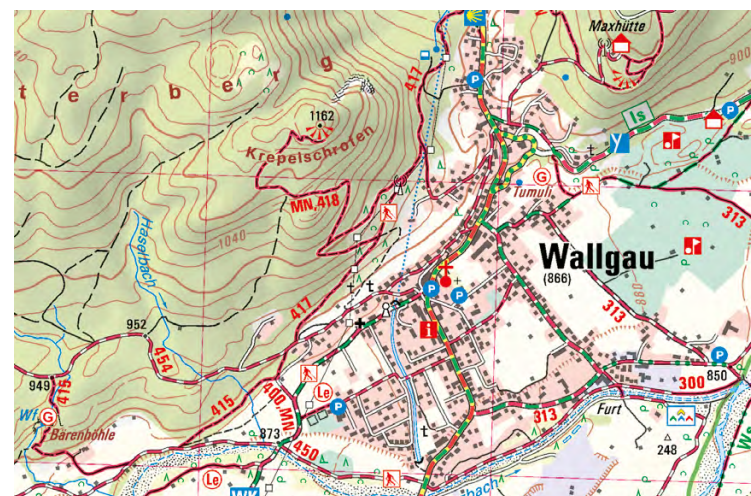
**ganz  
Bayern  
auf 237  
Blättern**

ATK25-R10  
ISBN 978-3-89933-882-9

Blattschnitt der ATK25-R10 im BayernAtlas

## Freizeitweg-Beispiele aus diesem Kartenblatt

	Maximiliansweg / Europäischer Fernwanderweg E4
	Via Romea / Via Alpina (violetter Weg)
	Spitzenwanderweg / Das Erbe der Wetzsteinmacher
	Jakobsweg / Meditationsweg im Blauen Land
	Wetterstein - Schachen
	Hahnblchlsteig / Oberauer Steig / Pionierweg
	Wanderwege des Deutschen Alpenvereins
	Wanderwege in der Alpenwelt Karwendel
	Loisach-Radweg
	Bodensee-Königssee-Radweg
	Isarradweg / Loisach-Radweg
	WasserRadlWeg, Kunst- und Kultur-Schleife
	Auf den Spuren der Römer / Radtouren im Blauen Land
	Radroute im Landkreis Garmisch-Partenkirchen
	Alpenrand-Klassiker / Durch die Buckelwiesen / Zur Farchanter Alm
	Um das Ettaler Mandl / Um den Herzogstand / Durchs Katzental



[mehr zu Amtlichen Topographischen Karten 1:25 000](#)