



Über 3300 Stellplätze zur Auswahl



DEUTSCHLAND

Reiseinformation.....	30
Schleswig-Holstein.....SL.....	34
Hamburg.....HH.....	72
Mecklenburg-Vorpommern.....MK.....	74
Niedersachsen	
westlich der Weser.....NW.....	103
Niedersachsen	
östlich der Weser.....NS.....	153
Bremen.....HB.....	200
Sachsen-Anhalt.....SH.....	201
Brandenburg.....BD.....	215
Berlin.....BU.....	233
Nordrhein-Westfalen.....RW.....	235
Hessen.....HS.....	301
Thüringen.....TH.....	337
Sachsen.....SN.....	356
Saarland.....SR.....	374
Rheinland-Pfalz.....RP.....	381
Baden-Württemberg	
nördlich der Autobahn.....WN.....	442
Baden-Württemberg	
südlich der Autobahn.....WB.....	470
Bayern nördlich der Donau.....NB.....	521
Bayern südlich der Donau.....SB.....	600



LUXEMBURG

Reiseinformation.....	642
Stellplatzauswahl.....LU.....	644



BELGIEN

Reiseinformation.....	646
Flandern.....BF.....	648
Wallonie.....BW.....	659



NIEDERLANDE

Reiseinformation.....	664
Noord-Holland, Zuid-Holland,	
Zeeland.....WH.....	668
Friesland, Groningen, Drenthe.....NH.....	678
Flevoland, Overijssel, Utrecht,	
Gelderland.....BH.....	686
Noord-Brabant, Limburg.....ZH.....	698



VEREINIGTES KÖNIGREICH

Reiseinformation.....	706
Südengland.....SE.....	710
Ostengland.....OE.....	714

Mittelengland.....ME.....	715
Wales.....WL.....	716
Nordengland.....NE.....	717
Schottland.....SC.....	720
Nordirland (Ulster).....NI.....	722



IRLAND

Reiseinformation.....	724
Stellplatzauswahl.....IR.....	726



DÄNEMARK

Reiseinformation.....	732
Westjütland.....JV.....	736
Südostjütland.....JS.....	741
Mitteljütland.....JM.....	747
Nordjütland.....JN.....	751
Ostsee-Inseln Fyn, Ærø,	
Tåsinge, Thurø und Langeland.....FY.....	759
Ostsee-Inseln Sjælland, Lolland,	
Falster und Møn.....SJ.....	762



SCHWEDEN

Reiseinformation.....	766
Südschweden.....SS.....	770
Westschweden.....SW.....	785
Ostschweden.....SO.....	791
Zentralschweden.....SZ.....	795
Nordschweden.....SD.....	805
VE-Stationen.....	815



NORWEGEN

Reiseinformation.....	820
Oslofjordgebiet.....OF.....	824
Ostnorwegen.....OG.....	826
Südnorwegen.....SG.....	827
Fjord-Norwegen.....FG.....	829
Mittelnorwegen.....MG.....	837
Nordnorwegen.....NG.....	838
VE-Stationen.....	846



FINNLAND

Reiseinformation.....	850
Südfinnland.....FS.....	854

Westfinnland.....FW.....	854
Ostfinnland.....FO.....	855
Stadt und Bezirk Oulu.....OU.....	856
Lapland.....LP.....	856



ISLAND

Reiseinformation.....	858
Stellplatzauswahl.....IC.....	860



FÄRÖER INSELN

Reiseinformation.....	869
Stellplatzauswahl.....FA.....	871



POLEN

Reiseinformation.....	873
Stellplatzauswahl.....PN.....	875



LITAUEN

Reiseinformation.....	886
Stellplatzauswahl.....LT.....	888



LETTLAND

Reiseinformation.....	890
Stellplatzauswahl.....LV.....	892



ESTLAND

Reiseinformation.....	894
Stellplatzauswahl.....ES.....	896



TSCHECHIEN

Reiseinformation.....	900
Stellplatzauswahl.....CZ.....	902



SLOWAKEI

Reiseinformation.....	906
Stellplatzauswahl.....SK.....	908



Rund 2800 Stellplätze zur Auswahl



ÖSTERREICH

Reiseinformation.....	30
Vorarlberg.....	VB..... 34
Nordtirol.....	NT..... 34
Stadt und Land Salzburg.....	SA..... 39
Oberösterreich.....	OÖ..... 42
Niederösterreich.....	NÖ..... 49
Wien.....	WI..... 61
Burgenland.....	BL..... 62
Steiermark.....	SM..... 64
Kärnten.....	KT..... 72



ITALIEN

Reiseinformation.....	78
Valle d'Aosta.....	AO..... 82
Piemonte.....	PM..... 85
Lago Maggiore.....	LM..... 97
Lombardia.....	LB..... 99
Liguria.....	LG..... 111
Alto Adige/Südtirol.....	ST..... 118
Trentino.....	TN..... 124
Lago di Garda.....	GS..... 133
Friuli Venezia Giulia.....	FR..... 139
Veneto.....	VE..... 149
Emilia-Romagna, San Marino.....	ER..... 167
Marche.....	MA..... 185
Abruzzo, Molise.....	AB..... 196
Puglia, Basilicata.....	PU..... 200
Toscana.....	TO..... 209
Umbria.....	UM..... 232

Lazio.....	LA..... 238
Campania.....	CM..... 247
Calabria.....	CL..... 255
Sicilia.....	SI..... 262
Sardegna.....	IS..... 276



SCHWEIZ

Reiseinformation.....	288
Fürstentum Liechtenstein.....	FL..... 292
Kanton Graubünden.....	GR..... 292
Ostschweiz.....	OS..... 295
Nordwestschweiz.....	NZ..... 296
Zentralschweiz.....	ZS..... 296
Stadt und Kanton Bern.....	BE..... 298
Kantone Jura, Neuchâtel, Fribourg und Vaud.....	VD..... 299
Lac Léman/Genfer See.....	GE..... 302
Canton Valais/Kanton Wallis.....	VS..... 302
Cantone Ticino/Kanton Tessin.....	TI..... 303



FRANKREICH

Reiseinformation.....	306
Grand-Est.....	GT..... 310
Paris, Île-de-France.....	PA..... 332
Hauts-de-France.....	HF..... 335
Normandie.....	NO..... 342
Bretagne.....	BR..... 355
Bourgogne-Franche-Comté.....	BC..... 375
Centre-Val de Loire.....	VL..... 393
Pays de la Loire.....	PL..... 404

Auvergne-Rhône-Alpes (Ost).....	RA..... 421
Auvergne-Rhône-Alpes (West).....	AU..... 438
Nouvelle-Aquitaine (Nord).....	NA..... 452
Nouvelle-Aquitaine (Süd).....	AQ..... 473
Provence-Alpes-Côte d'Azur.....	PO..... 494
Occitanie (Ost).....	LR..... 508
Occitanie (West).....	PY..... 526
Corse/Korsika.....	CO..... 542



ANDORRA

Reiseinformation.....	544
Stellplatzauswahl.....	AN..... 546



SPANIEN

Reiseinformation.....	548
Cataluña.....	CT..... 552
Comunidad Valenciana.....	VA..... 567
Region de Murcia.....	MU..... 577
Andalucía.....	AD..... 582
Aragón.....	AR..... 596
Castilla, La Mancha.....	CS..... 598
Madrid.....	MD..... 600
Extremadura.....	EX..... 601
Navarra.....	NV..... 603
La Rioja.....	RJ..... 605
Castilla y León.....	CY..... 606
País Vasco.....	PV..... 613
Cantabria.....	CN..... 618
Principado de Asturias.....	AS..... 619
Galicia.....	GA..... 621



PORTUGAL

Reiseinformation.....	628
Stellplatzauswahl.....	PG..... 631



UNGARN

Reiseinformation.....	644
Ungarn ohne Plattenseegebiet.....	HU..... 647
Balaton/Plattensee.....	HP..... 649



SLOWENIEN

Reiseinformation.....	650
Stellplatzauswahl.....	SV..... 653



KROATIEN

Reiseinformation.....	664
Stellplatzauswahl.....	HR..... 668



MONTENEGRO

Reiseinformation.....	675
Stellplatzauswahl.....	MN..... 678



BOSNIEN UND HERZEGOWINA

Reiseinformation.....	680
Stellplatzauswahl.....	HZ..... 683



SERBIEN

Reiseinformation.....	685
Stellplatzauswahl.....	RS..... 688



ALBANIEN

Reiseinformation.....	690
Stellplatzauswahl.....	AA..... 692



GRIECHENLAND

Reiseinformation.....	695
Westliches Makedonien, Thessalien, Mittelgriechenland, Epirus.....	GM..... 698
Östliches Makedonien, Chalkidiki, Thrakien.....	GC..... 701
Peloponnes.....	GP..... 701



RUMÄNIEN

Reiseinformation.....	704
Stellplatzauswahl.....	RO..... 707



BULGARIEN

Reiseinformation.....	711
Stellplatzauswahl.....	BN..... 714

Suche mit der beiliegenden Planungskarte

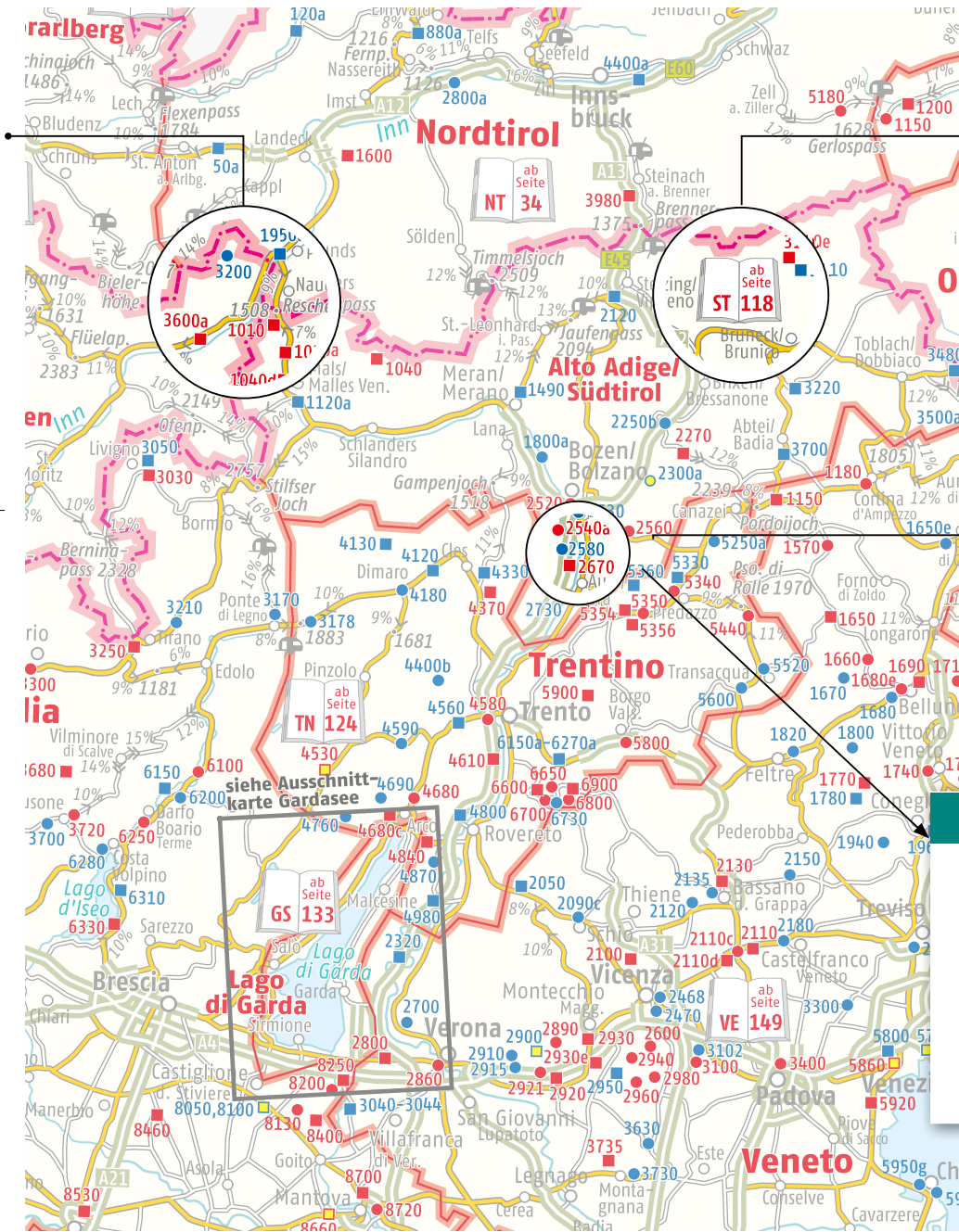
Eine Suchnummer, die zusätzlich den Buchstaben »a« enthält, kennzeichnet einen Stellplatz, der zu einem Campingplatz gehört. In der Regel dürfen Sie bei diesen Plätzen davon ausgehen, dass die Versorgungs- und Entsorgungseinrichtungen sowie die sanitären Anlagen des Campingplatzes mitgenutzt werden dürfen.

Was Kreis, Quadrat und unterschiedliche Farben bedeuten

Der Suchnummereintrag zeigt an, ob Sie auf dem Platz entsorgen können (blaues Symbol und blaue Schrift), ob Sie den Platz nur mit Wohnmobil (Kreis vor oder hinter der Suchnummer) oder auch mit Caravan anfahren können (Quadrat vor oder hinter der Suchnummer). Die gelbe Füllung des jeweiligen Symbols zeigt ein ADAC Campcard-Angebot an. Bei Orten mit mehreren Stellplätzen bedeuten blaue Farbe und Quadrat, dass mindestens einer der Plätze über Entsorgungsmöglichkeiten verfügt beziehungsweise von Caravans genutzt werden darf.

Legende

- 150 Stellplatz für Wohnmobile, ohne Entsorgung
- 155 Stellplatz für Wohnmobile, ohne Entsorgung, mit ADAC Campcard-Rabatt
- 660 Stellplatz für Wohnmobile, mit Entsorgung
- 100 Stellplatz für Wohnmobile, mit Entsorgung, mit ADAC Campcard-Rabatt
- 520 Stellplatz für Wohnmobile und Caravans, ohne Entsorgung
- 525 Stellplatz für Wohnmobile und Caravans, ohne Entsorgung, mit ADAC Campcard-Rabatt
- 110 Stellplatz für Wohnmobile und Caravans, mit Entsorgung
- 115 Stellplatz für Wohnmobile und Caravans, mit Entsorgung, mit ADAC Campcard-Rabatt



Das aufgeschlagene Buch

Wenn Sie bei Ihrer Suche nach dem passenden Stellplatz zu den Planungskarten greifen, gibt Ihnen das Symbol des aufgeschlagenen Buches eine nützliche Information: Sie zeigt Ihnen das jeweilige Regionenkürzel sowie die Seite im Buch, ab der Sie alle redaktionellen Stellplatzbeschreibungen, aufsteigend geordnet nach Suchnummern, in der entsprechenden Region finden. Die Auflösung der Kürzel für die Regionen finden Sie im Verzeichnis unter dem entsprechenden Land auf den Seiten 8 bis 9.

Die Suchnummer

Haben Sie auf der Planungskarte Ihren Wunschort in einer Region gefunden, finden Sie dort die kennzeichnende Suchnummer für den Stellplatz (z. B. 2580). Nun können Sie die entsprechende Stellplatzbeschreibung anhand dieser Suchnummer unter der jeweiligen Region nachschlagen. Befinden sich in einem Ort mehrere Plätze, sind die zugehörigen Suchnummern zusammengefasst (z. B. 5550–5600).

ST 2580

Platz	1,5
VE/Strom	2,9
Service	1,4

Kaltern | Caravan P

► EIGENSTÄNDIGER STE
Schotterwiese, vereinzelt
einlass auf betonierter F
über einen privaten Stran

Platz: ■ 40 Stp. ☎ VE/
0,05 km ☎ 0,05 km ☎

Preise in HS 2023 (EUR)
Strom, WD, Müllgebühr, V

Anfahrt: St. Josef Am See

Das bietet die ADAC Platzbeschreibung

Der Muster-Stellplatz – Aufbau und Inhalt

Die Beschreibung des ADAC Stellplatzführers informiert kompakt und übersichtlich über alle wichtigen Merkmale eines Stellplatzes. Besonderes kleiden wir gern in Worte, um Ihnen einen möglichst plastischen und anschaulichen Eindruck des Angebots vor Ort zu vermitteln. Die Standardausstattung geben wir meist in Form von Piktogrammen wieder. Diese sind übersichtlich in die drei Kategorien eingeordnet, nach denen der Platz auch in der Randspalte bewertet wird, und sollten nach Möglichkeit selbsterklärend sein. Mitunter hilft aber der Blick in die Zeichenerklärung dieses Buches, die ganz bewusst ausführlicher gehalten ist, als Sie das von anderen Publikationen gewohnt sein mögen. Um es Ihnen zu ermöglichen, sich die ganze Informationsvielfalt des ADAC Stellplatzführers schnell zu erschließen, haben wir auf dieser Doppelseite den Eintrag eines Muster-Stellplatzes abgebildet und mit Erklärungen seiner verschiedenen Beschreibungselemente versehen.

Such-Nr.

1

Platz 5,0
VE/Strom 5,0
Service 5,0

ADAC Campcard

Ortsname | Stellplatzname

3

4

2

5

6

7

8

9

10

ART DES PLATZES ► **DICKSCHIFFE** ► Charakterisierung des Platzgeländes und seiner nächsten Umgebung, u. a. auch Angaben zu den Beschaffenheit und zur Geländeform, zur Bepflanzung der Nutz- und Freiflächen, zur Umgebung des Platzgeländes und zur Aussicht. ► Entsorgung auf dem Stellplatz oder außerhalb. ► Nutzung der Sanitäreinrichtungen. ► Entfernung zur nächsten Haltestelle eines öffentlichen Verkehrsmittels. ► Erwähnenswerte Besonderheiten.

Platz: ► Anzahl der Standplätze ► max. ► VE/Strom: ► WC ► Service: ► 6 ► 7 ► 8 ► 9 ► 10

Betrieb: Betriebszeit des Stellplatzes ► R ► Kurtaxe/N, Entsorgung ► Inklusiv oder kostenfrei: Frischwasser, Strom, Warmdusche. ► Visa ► ADAC Campcard 2023: Rabatt für Standplätze (Gültigkeitszeitraum), ggf. weitere Rabatte

Anfahrt: Anschrift T: Telefonnummer I: E-Mail-Adresse ► Homepage B/L: GPS-Koordinaten ► Bei Zufahrt beachten: Besonderheiten und Einschränkungen.

1 – Suchnummer und Stellplatzprofil

Im petrolfarben unterlegten Fond finden Sie an erster Stelle die Suchnummer des Stellplatzes. Sie hilft Ihnen, den Platz auf der beiliegenden Planungskarte zu lokalisieren. Darunter befindet sich das Stellplatzprofil. Das gelbe Symbol zeigt, dass Inhaber der ADAC Campcard besondere Angebote erhalten.

2 – Detailbewertung

Die drei horizontalen Balken geben durch ihren Befüllungsgrad Aufschluss darüber, wie ein Stellplatz in einzelnen wichtigen Leistungsbereichen abschneidet. Ergänzend ist diese Bewertung auch jeweils als Zahlenwert auf einer Fünfer-Skala dargestellt.



3 – Wichtige Auswahlkriterien

Die runden petrolfarbenen Piktogramme informieren Sie über zentrale Lagefaktoren des Stellplatzes und über die Aufnahmemöglichkeit von Hunden.

4 – Gut zu wissen

Das erste quadratische Symbol verdeutlicht, ob sich ein Stellplatz für Wintersportler eignet, das zweite informiert, dass der Stellplatz in einem Ort mit einer Umweltzone liegt. Das runde Symbol kennzeichnet einen Stellplatz, auf dem Caravans geduldet werden. Ob man vollständig entsorgen kann und wie weit ein Platz vom Stadtzentrum entfernt liegt, darüber informieren die beiden nächsten Symbole.

5 – Textbeschreibung

Am Anfang der textlichen Beschreibung stehen bis zu drei Schlagworte, die prägnant auf besonders wichtige Lageaspekte oder Angebotsschwerpunkte Bezug nehmen, gefolgt von der durch schwarze Symbole gegliederten Beschreibung des Platzgeländes und seiner Besonderheiten. In petrolfarbener Schrift deutlich hervorgehoben sind Bauernhöfe und Weingüter, die auch Stellplätze anbieten.

So finden Sie auf den ersten Blick Möglichkeiten für diese ganz besonders authentische Form der Übernachtung.

6 – Angebot und Ausstattung im Detail

Hier informieren wir Sie im Detail über Größe und Struktur des Platzes sowie – zu Themengruppen zusammengefasst – über die unterschiedlichen Ausstattungs- und Servicemerkmale.

7 – Betriebszeit

Hier finden Sie die Öffnungszeiten des Stellplatzes und seiner wichtigsten Einzelanlagen.

8 – Preise und Gebühren

In diesem Abschnitt geben wir alle wichtigen Einzelpreise und Gebühren für die Sommerhauptsaison an.

9 – ADAC Campcard

Hier finden Sie Details zum ADAC Campcard-Angebot des Platzes mit allen Rabatten.

10 – Visitenkarte

Ganz am Schluss werden alle erforderlichen Kontaktdaten sowie die GPS-Koordinaten des Stellplatzes aufgeführt.

Schreiben Sie uns, wenn Sie einen Stellplatz anders beurteilen, wenn Sie einen Stellplatz entdecken, den Sie im ADAC Stellplatzführer vermissen, oder wenn Sie einen Verbesserungsvorschlag für uns haben:
service@pincamp.de



Die ADAC Campcard 2023

ADAC Campcard

Eine Karte, Tausende Rabatte: einfach Geld sparen im Urlaub

Die ADAC Campcard bietet auch 2023 wieder exklusive Vorteile und interessante Rabatte auf vielen Camping- und Stellplätzen in ganz Europa. Wir haben das Rabattangebot vereinfacht und übersichtlicher gestaltet, so dass nun mehr Camper von den Vorteilen profitieren können. Die ADAC Campcard 2023 liegt im beiliegenden Folder zum Heraustrennen für Sie bereit und beinhaltet alle Leistungen aus dem Rabattsystem der ADAC Camping- und Stellplatzführer. Bitte beachten Sie, dass die Karte nur vollständig ausgefüllt gültig und nicht übertragbar ist.

Satte Rabatte

Das ADAC Campcard-Rabattsystem bietet sowohl in der Haupt- als auch in der Nebensaison unterschiedliche Angebote auf Europas Camping- und Stellplätzen. Inhaber der ADAC Campcard können aus rund 3000 Rabattangeboten die für sie attrak-

tivsten auswählen. Die gelb unterlegte Kennzeichnung »ADAC Campcard« in der Platzbeschreibung zeigt Ihnen auf einen Blick, ob Sie auf Ihrem Wunschplatz eines dieser Angebote in Anspruch nehmen können. In der beiliegenden Planungskarte erkennen Sie ADAC Campcard-Plätze an der gelb gefüllten Signatur. Detailinformationen finden Sie am Ende der Platzbeschreibung.

ADAC Campcard-Rabatt

Der ADAC Campcard-Rabatt gilt an mindestens 50 Tagen im Jahr in den vom Camping- oder Stellplatzbetreiber festgelegten Zeiträumen. Der Rabatt ist ab der ersten Nacht gültig und beträgt mindestens 15 Prozent. Der Nachlass bezieht sich grundsätzlich auf den Übernachtungspreis für den Standplatz und eventuelle zusätzliche Personengebühren. Darüber hinaus kann im Rabattzeitraum angeboten werden, dass Kinder bis zu einem Alter von sechs Jahren sowie Hunde kostenfrei übernachten dürfen.



Weitere Leistungen können separat ohne Rabatt berechnet werden.

Rabatte für Mietunterkünfte

Auch für Mietunterkünfte bieten viele der Campingplätze attraktive Rabatte, insbesondere in der Nebensaison. Diese gelten ab der ersten Nacht innerhalb des Angebotszeitraums und betragen mindestens 15 Prozent. Der Rabatt gilt nicht immer für alle Modelle der vor Ort angebotenen Mietunterkünfarten. Er bezieht sich stets auf den reinen Mietpreis der Unterkunft inklusive der Personengebühr. Weitere Kosten kann der Campingplatzbetreiber zum regulären Tarif berechnen, z. B. Reservierungsgebühren, Miete für Fernseher oder Endreinigung.

Besondere Angebote auf Stellplätzen

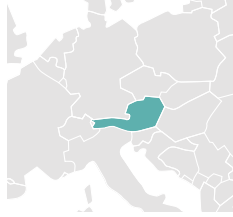
Alternativ oder zusätzlich zum ADAC Campcard-Rabatt bieten viele Wohnmobilstellplätze besondere Angebote, z. B. rabattierte Versorgung und Entsorgung, kostenfreien Strom für eine Nacht, Fahrradverleih gratis oder verbilligten Weineinkauf.

Bitte beachten Sie, dass Campingplätze mit einem Stellplatz vor der Schranke zwei unterschiedliche ADAC Campcard-Preise anbieten können: für Parzellen auf dem Gelände selbst und solche vor der Schranke.

Wichtig zu wissen

Zur Inanspruchnahme der Rabatte muss die gültige ADAC Campcard bei der Reservierung angegeben bzw. bei der Anmeldung vorgelegt werden. Sofern ein Platz generell einen Mindestaufenthalt für Standplätze bzw. Mietunterkünfte vorsieht, sind auch Inhaber der ADAC Campcard daran gebunden. Die Plätze haben sich gegenüber der ADAC Camping GmbH verbindlich bereit erklärt, Ihnen die genannten Vorteile exklusiv zu gewähren. Der ADAC Campcard-Rabatt ist nicht mit anderen Rabattaktionen kombinierbar. Sollten Sie dabei auf Probleme stoßen, bitten wir Sie, uns zu informieren (service@pincamp.de). Die ADAC Camping GmbH übernimmt keine Haftung für die Gewährung der ADAC Campcard-Angebote. Für Inhalt und Durchführung ist allein der teilnehmende Camping- oder Stellplatz verantwortlich.

ÖSTERREICH



Hauptstadt: Wien
Währung: Euro
Zeitzone: UTC+1 MEZ,
UTC+2 MESZ (März bis Okt.)
**Mehrwertsteuer auf
Übernachtungen:** 10%

Ländervorwahl: +43
Promillegrenze: Promillegrenze: 0,5,
Fahranfänger mit Probeführerschein 0,1
**Notrufnummer Rettung/
Polizei:** 112

Linz

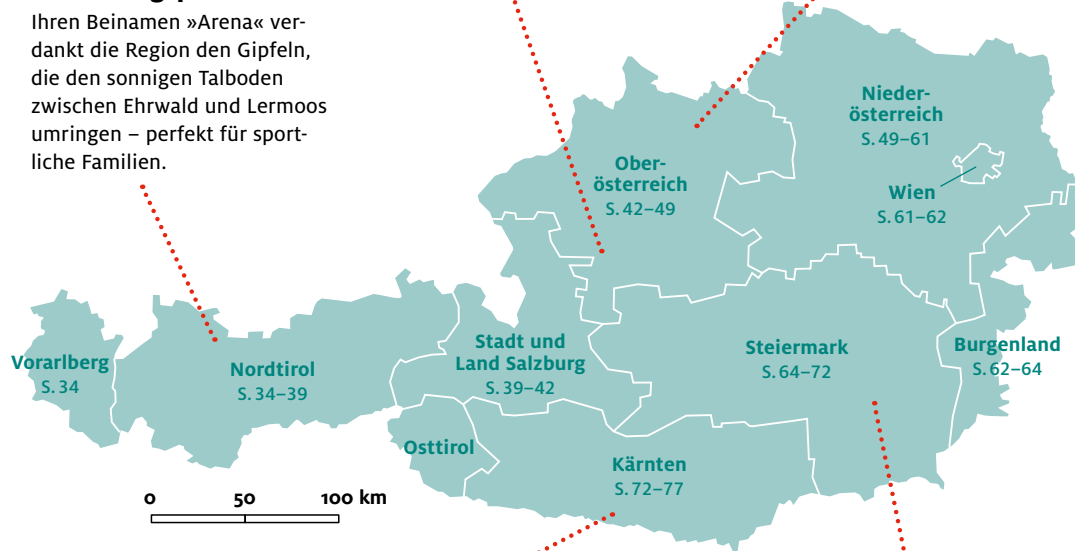
Zu beiden Seiten der Donau erstreckt sich eine Stadt voller Kontraste. Spannend für alle Generationen: das Ars Electronica Center, in dem Zukunftstechnologien erlebbar werden.

Salzkammergut

Die kaiserliche Sommerresidenz Bad Ischl ist das Flaggschiff, wenn die ganze Region 2024 Europas Kulturhauptstadt wird.

Tiroler Zugspitzarena

Ihren Beinamen »Arena« verdankt die Region den Gipfeln, die den sonnigen Talboden zwischen Ehrwald und Lermoos umringen – perfekt für sportliche Familien.



Region Villach

Von Bergen gesäumte türkisblaue Bilderbuchseen mit Campingplätzen in erster Reihe und in Bestlage zu Heilklimastollen, Thermen und den Trails und Radwegen von »Lake.bike«.

Steiermark

Der steirische Herbst ist nicht nur die Jahreszeit der Kürbisernte, Weinlese und geselligen Treffen in Buschenschänken, sondern auch der Festivals in Graz und Umgebung.

Vielseitiger kann Urlaub kaum sein. Zwischen Bodensee und Neusiedlersee, zwischen Voralpenland und Pannonischer Tiefebene liegt ein facettenreiches Land, das auf kurzen Wegen die unterschiedlichsten Attraktionen bietet. Da sind die waldreichen Hügel des Bregenzerwaldes, wo Tradition mit moderner Architektur und Musik ganz leicht daherkommt. Da sind die Tiroler Bergtäler mit ihren eindrucksvollen Gipfeln und Sportmöglichkeiten das ganze Jahr über oder das vom Großglockner überragte Salzburger Land. Historische Architektur und modernes Leben machen die Landeshauptstädte so attraktiv, die gegenüber dem weltoffenen Wien nur in der Größe das Nachsehen haben. Dazu sind die Österreicher Profis, wenn es darum geht, Gäste zu bewirten. Bei aller Tradition finden sie immer noch etwas Neues, Besonderes.

In der Alpenrepublik werden Stellplätze überwiegend von privaten Anbietern offeriert. Die Mehrzahl befindet sich bei Gaststätten, Hotels oder auf Bauernhöfen. Sie sind mit bis zu zehn Stellflächen oft relativ klein. Plätze mit größeren Kapazitäten liegen vor allem in Nordtirol. Auf den meisten Plätzen sind auch Gespannfahrer durchaus gern gesehene Gäste. Manche Kommunen stellen Parkplätze als Kurzzeitbleibe für Wohnmobile zur Verfügung. Seltener gibt es derzeit jedoch noch eigenständige Stellplätze. Die Ausstattung ist bisweilen ein wenig dürftig. Grundsätzlich unterscheidet sich die Stellplatzsituation von Bundesland zu Bundesland.

Das Angebot steigt vor allem in Ober- und Niederösterreich. Eine Vorreiterrolle spielt derzeit Tirol, wo Campingplatzunternehmer vermehrt Stellflächen vor der Schranke einrichten oder sogar Wohnmobilhäfen anlegen. Und auch die hiesigen Kommunen beginnen damit, vorhandene Areale zu Stellplätzen auszubauen. In den Wintersportgebieten Kärntens und der Steiermark verbessert sich die Situation. Hier werden beispielsweise bei den Talstationen von Bergbahnen Stellplätze aus-

gewiesen, teils jedoch nur während der Skisaison im Winter. Die großen Städte Österreichs – mit Ausnahme von Wien und Graz – hinken dieser Entwicklung hinterher. Dort sind akzeptabel ausgestattete Stellplätze noch immer Mangelware.

Weit verzweigt hingegen ist das Netz an klassischen Campingplätzen. Durch die Bank bieten sie ein hohes Niveau, und häufig geht das Angebot noch darüber hinaus. Kärnten und Tirol behaupten im europäischen Vergleich Spitzenpositionen.

Besonderheiten

Anhänger sichern

Sowohl gebremste als auch ungebremste Anhänger benötigen eine Sicherheitsverbindung mit dem Zugfahrzeug (Seil/Kabel/Kette/Reißleine). Im Allgemeinen reicht es, Sicherungskette bzw. Reißleine über die Anhängerkupplung zu legen. Vorzugsweise wird die Verbindung an einer Öse an Zugfahrzeug oder Anhängerkupplung befestigt, um ein versehentliches Ablösen zu verhindern.

Wildes Campen

Übernachten außerhalb von Campingplätzen ist nur mit ausdrücklicher Genehmigung örtlicher Behörden oder privater Grundstücksbesitzer erlaubt. Grundsätzlich verboten ist es in Naturschutzgebieten, in Tirol und Wien.

Strom, Ver- und Entsorgung

Versorgungs- und Entsorgungseinrichtungen sind weitgehend vorhanden. Die Entsorgung wird oft noch über Bodeneinlässe oder Klärgruben, seltener an Sanitärstationen vorgenommen. Erstaunlicherweise steht das Gros dieser Einrichtungen auf den privat geführten Anlagen und Campingplätzen. Die Frischwasserversorgung ist über gesonderte Entnahmestellen meist problemlos. Strom kann oft beschafft werden, auch wenn die Stromversorgung im klassischen Sinne nicht überall gegeben ist. Private Anbieter offerieren auf Nachfrage gegebenenfalls eine Versorgung per

Was man (wirklich) wissen muss

Längster Fluss:

Donau, 350 km auf österreichischem Gebiet

Höchster Berg:

Großglockner, 3798 m

Längster Tunnel:

Arlbergtunnel, 14 km

Ältester Zoo:

Tiergarten Schönbrunn, seit 1752

Längste Fußgängerhängebrücke der Welt:

Highline179 in Reutte/Tirol, 406 m

Tiefster See:

Traunsee, 191 m

Größte Eishöhle:

Eisriesenwelt Werfen, 42 km

Höchstgelegenes Café:

Café 3440, Pitztal, auf 3440 m

ADAC TOP-EMPFEHLUNGEN IN DER BRETAGNE

- Mont-St-Michel**
Rund zwei Kilometer vor der Küste ragt mitten aus dem Wattenmeer das Kloster über die Bucht. Es wurde im 10. Jahrhundert als Inselfestung auf einem Granitfelsen errichtet und gehört seit 1979 zum UNESCO-Welterbe.
- Stadtmauer von St. Malo**
Komplett begehbar ist die trutzige Altstadtmauer aus dem 12. Jahrhundert, die Gustave Flaubert „steinerne Krone über den Fluten“ nannte.
- Sentier des Douaniers, Côte de Granit Rose**
Wind und Meer haben entlang der Küste bis zu 20 Meter hohe bizarre Felsformationen entstehen lassen, die man vom „Pfad der Zöllner“ aus bestaunen kann.
- Pfarrbezirke um Morlaix**
Die umfriedeten Pfarrbezirke im Finistère sind Ausdruck der besonderen bretonischen Frömmigkeit. Sie entstanden im 16. Jahrhundert in der damaligen Grafschaft Léon, als der blühende Tuchhandel selbst kleinen Dörfern Wohlstand bescherte.
- Océanopolis, Brest**
Der moderne Glas- und Betonbau in Gestalt eines Krebses präsentiert in großen Aquarien eine faszinierende Unterwasserwelt.
- Presqu'île de Crozon**
Südlich von Brest liegt die unter Naturschutz stehende Halbinsel. Mit ihren Waldgebieten, steilen Felsküsten, einsamen Stränden und reizvollen Küstenwanderwegen zählt sie zu den attraktivsten Gegenden des Finistère.
- Pointe du Raz**
Mehr als 70 Meter hoch sind die wild zerklüfteten Felsklippen des Westzipfels der Bretagne, an denen sich die Wellen brechen.
- Altstadt von Quimper**
Der Inbegriff bretonischer Seestädte: Der Blick aus den engen Altstadtgasen auf die altehrwürdige Kathedrale

St-Corentin dürfte zu den meistfotografierten Bretagnemotiven gehören.

- Carnac**
Bis heute rätselhaft sind die bis zu 5000 Jahre alten Steinanlagen der Megalithkultur, die auf mehreren ausgedehnten Feldern stehen. Carnac ist darüber hinaus auch ein beliebter Urlaubsort mit schönen Stränden.
- Château des Ducs de Bretagne, Nantes**
Das Château des Ducs de Bretagne stammt in seiner heutigen Gestalt aus dem 15. Jahrhundert, als der bretonische Herzog François II. eine ältere Burg zu einem repräsentativen Schloss ausbauen ließ. Ein Museum dokumentiert die Geschichte der Burg, der Stadt und der Region.

Weitere Informationen zu den touristischen Highlights in dieser Region:
→ ADAC Reiseführer Bretagne
→ pincamp.de/frankreich/bretagne

Fortsetzung → BR 20

Platz: 5 Stp. **VE/Strom:** WC Service: 0,1 km

Betrieb 2023: 1.1.–31.12./Mo-So 0-24 Uhr
Preise in HS 2023 (EUR): St/N 0.- **Kostenfrei:** H/N, Entsorgung, FW

Anfahrt: 17, Rue Nationale 35133 ROMAGNE T: +33299988111 I: mairie@romagne35.bzh
romagne35.com B: 48,34409 48°20'39"N L: -1,27423 1°16'27"W

BR 60

Fougères | Aire de la Carriere 0,9 km

► EIGENSTÄNDIGER STELLPLATZ Standplätze auf Rasengitter. Teilbereich eines Parkplatzes, durch Buschreihen gegliedert, von Bäumen umgeben. Blick auf das Château. Bodeneinlass auf asphaltierter Fläche, vor- oder rückwärts anfahrbar. Daneben Ausgussmöglichkeit für Fäkalientanks. An der Platzeinfahrt. 0,2 km

Platz: 15 Stp. **VE/Strom:** Service: 0,1 km 3,2 km

Anfahrt: Boulevard Jacques Faucheux 35300 Fougères T: +33299941220 I: tourisme@ot-fougeres.fr
ot-fougeres.fr B: 48,35517 48°21'19"N L: -1,2113 1°12'41"W

BR 80

Fougères | Aire du Jardin des Fêtes 0,7 km

► PARKPLATZ Asphaltierter Parkplatz, von Bäumen umgeben. Überfahrbarer Bodeneinlass für Abwasser auf betonierter Fläche. Auf der gegenüberliegenden Straßenseite. Separate Ausgussmöglichkeit für Fäkalientanks, durch Metallpfosten geschützt. Sanitär uneingeschränkt zugänglich. 0,3 km

Fortsetzung →

Fortsetzung → BR 80

Platz: 30 Stp. **VE/Strom:** WC Service: 0,6 km 2 km

Anfahrt: Allée des Fêtes 35300 Fougères T: +33299941220 I: tourisme@ot-fougeres.fr
ot-fougeres.fr B: 48,35609 48°21'22"N L: -1,20282 1°12'10"W

Dol-de-Bretagne | Aire de Dol-de-Bretagne

► PARKPLATZ Ebener, parzellierter Parkplatz auf Asphalt. Gelände durch Hecke und Baumreihe begrenzt. In der Innenstadt, nahe der Kathedrale. Bodeneinlass für Abwasser, daneben Euro-Relais für Kassettoiletten. Am Platzrand, bei Vollbelegung nur vor- oder rückwärts anfahrbar. 0,5 km

Platz: 20 Stp. **VE/Strom:** 1 (16 A) Service: 0,5 km 0,5 km

Anfahrt: Place Jean Hamelin 35120 Dol-de-Bretagne dol-de-bretagne.fr B: 48,54745 48°32'51"N L: -1,75491 1°45'18"W

Cesson-Sévigné/Vilaine | Aire Municipale Cesson-Sévigné

► EIGENSTÄNDIGER STELLPLATZ ► FÜR DICKSCHIFFE GEEIGNET Ebene, parzellierte Standplätze auf Asphalt. Gelände im Halbrund von hohen Bäumen umgeben, zur Straße hin begrünter Streifen. Am Ufer der Vilaine. Angrenzend Sportgelände. Überfahrbarer Bodeneinlass auf konisch zulaufender, betonierter Fläche. Daneben leicht erhöhte Aire Services durch Poller gesichert. Frischwasser geschützt, Spülwasser separat.

Platz: 6 Stp. **VE/Strom:** Service: 2 km 2 km 2 km

Anfahrt: Route de la Valette 35517 Cesson-Sévigné B: 48,11823 48°7'6"N L: -1,59111 1°35'28"W

Le Pont Réan bei Guichen/Vilaine | Aire Municipale Guichen

► PARKPLATZ Ebener, geschotterter Parkstreifen entlang der Straße, am Ufer der Vilaine. Angrenzend Freizeitgelände und Boots Liegeplätze. Blick auf historische Brücke. Bodeneinlass auf konisch zulaufender, betonierter Fläche, vor- oder rückwärts anfahrbar. Daneben erhöhte Entleerungsmöglichkeit für Kassettoiletten. Spülwasser separat.

Platz: 15 Stp. 8m Länge **VE/Strom:** Service: 0,3 km 0,1 km

Anfahrt: 35580 Le Pont Réan B: 48,00218 48°0'8"N L: -1,77368 1°46'25"W

Retiers/Étang de Marcillé | Place Herdorf 0,3 km

► PARKPLATZ Für Wohnmobile reservierte Parzellen auf dem asphaltierten Parkplatz. Im Ort. Überfahrbarer Bodeneinlass auf betonierter Fläche. Daneben an der Hecke Aire Services. 1 km

Platz: 4 Stp. **VE/Strom:** 2 Service: 0,3 km 0,3 km 0,3 km 4 km

Betrieb 2022: 1.1.–31.12. 8
Preise in HS 2022 (EUR): St/N 0.- **Kostenfrei:** H/N, Entsorgung, FW, Strom, WLAN

Anfahrt: Rue Maréchal Foch 35240 Retiers T: +33299434183 B: 47,91506 47°54'54"N L: -1,38172 1°22'54"W

La Guerche-de-Bretagne | Place de Champ de Foire 0,1 km

► PARKPLATZ ► FÜR DICKSCHIFFE GEEIGNET Ebener, asphaltierter Parkplatz von Laubbäumen umgeben. In der Innenstadt. Euro-Relais seitlich der Platzeinfahrt, von Bäumen flankiert. Davor über-

Fortsetzung →

BR 340

Platz 2,0
VE/Strom 1,0
Service 0,0

BR 560

Platz 3,9
VE/Strom 2,4
Service 0,1

BR 580

Platz 1,8
VE/Strom 1,5
Service 0,5

BR 610

BR 650

Platz 2,0

NORWEGEN



Hauptstadt: Oslo
Währung: Norwegische Krone (100 NOK = 9,72 EUR, Stand Dez. 2022)
Zeitzone: UTC+1 MEZ, UTC+2 MESZ (März bis Okt.)

Mehrwertsteuer auf Übernachtungen: 12 %
Ländervorwahl: +47
Promillegrenze: 0,2
Notrufnummern Rettung/Polizei: 113/112

Vesterålen

Zu jeder Jahreszeit gelten die 1330 Inseln mit schroffem Fels und aussichtsreichen Höhenrücken als Wanderparadies. Dazu weiße Strände, Fischerdörfer und gute Chancen, Wale zu sehen.

Fjordnorwegen

Neben den »Stars« wie Hardanger-, Troll- oder Geirangerfjord gibt es eine Vielzahl dieser ins Land gestreckten Meeresarme. Es sind mehr als 1000!

Bodø

Stadtleben und Aktivitäten in der Natur liegen in der von Studenten geprägten Kulturhauptstadt Europas 2024 ganz nah beieinander – überspannt von stahlblauem Himmel oder tanzendem Polarlicht.

Oslofjord

Norwegens moderne Metropole flankieren Küstenstädte wie aus dem Bilderbuch, hübsche Buchten und herrliche Angelreviere.

Kristiansand

Hier sind die Holzhäuser weiß, die Temperaturen angenehm und der Strand liegt direkt in der Stadt. Seinen Palmen verdankt das jährliche Sommerfestival Palmesus seinen Namen.

0 125 250 km

Norwegen ist atemberaubend: Von den Schären im Oslofjord und den berühmten weißen Sandstränden im Süden bis zu den felsigen Klippen am Nordkap erstreckt sich über mehr als 1500 km Luftlinie das Königreich im Westen Skandinaviens. Wild zerklüftete Gebirgsmassive, karge Hochebenen und die von Tausenden Inseln gesäumte Küste, deren tief eingeschnittene Fjorde weit ins Land ragen, lassen immer wieder staunen. Spektakulär sind auch das glasklare Licht endloser Sommertage und die von leuchtendem Grün bis zu kräftigem Pink strahlenden Nordlichter, die vor allem in den dunklen Wintermonaten übers Firmament tanzen.

In Norwegen ist Camping leger und unkompliziert, verlangt aufgrund des Wetters bisweilen aber auch spontane Planänderungen. Die meisten Stellplätze in Norwegen sind an Fjorden und kleinen Häfen gelegen und befinden sich in privater Hand. Die Preise sind in etwa mit denen in Deutschland vergleichbar.

Besonderheiten

VE-Stationen

Während Frischwasser- und Stromanschlüsse (meist Schukodosen, 50 m-Kabeltrommel ist empfehlenswert) in der Regel direkt an den Stellplätzen vorhanden sind, muss für die Entsorgung oft eine separate Station aufgesucht werden. Ein flächendeckendes Netz an Entsorgungsmöglichkeiten, hauptsächlich Sani-Service-Stationen, befindet sich gut ausgeschildert entlang der Hauptrouten. Eine kleine Auswahl dieser Stationen finden Sie ab Seite 846.

Rechtzeitig reservieren

Juli ist der Hauptreisemonat der Norweger. Insbesondere an der Küste Südnorwegens ist es deshalb ratsam, frühzeitig einen Platz zu buchen.

Hurtigruten

Auf der gesamten Hurtigruten sind Campingfahrzeuge jeglicher Art, auch Pkw mit Campingausrüstung, nicht zugelassen.



Abseits der großen Straßen wird es in Norwegen schnell abenteuerlich.

Fähren

Mit Fähren lassen sich zwischen einzelnen Inseln oder Fjorden viele Fahrtkilometer sparen. Die Buchung sollten Camper allerdings rechtzeitig vornehmen, am besten noch vor Reisebeginn.

Kurvenreiche Strecken

Straßen in den Bergen und entlang der Fjordküste sind oft steil (Rv63 mit Trollstigen und Geiranger bis zu 12 %), kurvenreich und eng. Sie verlangen insbesondere mit Gespann sehr gutes fahrtechnisches Können. Die Warntafel »Engstelle« ist auf jeden Fall ernst zu nehmen, denn dann verengt sich die Straße ganz unvermittelt auf weniger als zwei Fahrzeugbreiten. Entsprechende Ausweichstellen für den Gegenverkehr sind meist vorhanden. Verbindungsstrecken in Nordostnorwegen sowie Nebenstrecken sind teils in schlechtem Zustand.

Jedermannsrecht

Das Jedermannsrecht (»Allemannsretten«) entspringt einer uralten skandinavischen Tradition. Es erlaubt – mit aller

Was man (wirklich) wissen muss

Längster Fjord: Sognefjord, 205 km

Tiefster See Europas: Hornindalsvatn, 500 m

Höchster Berg Skandinaviens: Galdhøpiggen, 2469 m

Längste Brücke: Hardangerbrücke, 1380 m

Längster Straßentunnel der Welt: Lærdalstunnel, 25 km

Tiefster Unterseestraßentunnel der Welt: Eiksundtunnel, 287 m u. NN

Nördlichste Siedlung der Welt: Ny Ålesund auf Spitzbergen



Eine grandiose Kulisse umgibt das Dorf Reine auf den Lofoten.

Rücksicht auf Natur und andere –, sein Zelt für eine Nacht überall auf unbewirtschaftetem und nicht eingezäuntem Land aufzustellen, wenn das nächste bewohnte Gebäude mindestens 150 m entfernt ist. Achtung: Von Mitte April bis Mitte September sind offene Feuer in der Nähe von Wäldern verboten.

Strom, Gas und Spirit

Das System der skandinavischen Gasflaschen wird meist über die Händlerstationen von AGA vertrieben, einschließlich der notwendigen Adapter. Deutsche Gasflaschen kann man an etwa 100 Autogastankstellen (LPG Norge) befüllen. Autogas ist an mehr als 100 LPG-Stationen erhältlich, meistverbreitet ist der Bajonett-Anschluss,

in der Regel werden Adapter verliehen. Gut ist auch die Infrastruktur für E-Mobilität. Tanken von un versteuertem Diesel (»avgiftsfri«) wird empfindlich bestraft.

Einreisebestimmungen

Deutsche Staatsbürger benötigen für touristische Aufenthalte bis zu drei Monaten den Personalausweis, vorläufigen Personalausweis, Reisepass, vorläufigen Reisepass beziehungsweise Kinderausweis. Wenn Kinder unter 18 Jahren ohne Erziehungs berechtigte reisen, empfiehlt sich eine schriftliche Einverständniserklärung für Notfälle. EU-Heimtierausweis mit gültiger Tollwutimpfung. Hunde müssen eine Behandlung gegen Fuchsbandwurm nachweisen können, wenn sie nicht direkt von Finnland einreisen. Es herrscht Leinenzwang. Kot muss vom Besitzer entfernt werden (Tüte mitbringen). Bei der Einreise aus der Russischen Föderation wird das Tier behördlich untersucht. Eine Anmeldung 48 Stunden im Voraus ist empfehlenswert. Einige Hunderassen sind verboten.

Wichtige Verkehrsregeln

Tagfahrleuchte oder Abblendlicht sind obligatorisch. Weiße Linie am Fahrbandrand bedeutet Parkverbot, ebenso das Schild »All stans forbudt«, teilweise mit Zeitangabe. Radarwarngeräte sind verboten. Warnwestenpflicht für in Norwegen gemietete Autos. Kindersitze bis 1,35 cm Körpergröße. Bei winterlichen Straßenverhältnissen sind Winterreifen (Profiltiefe mind. 3 mm) oder Schneeketten Pflicht. Während der Wintersaison müssen Fahrzeuge über 3,5 t zGG Schneeketten mitführen. Vom 15.11. bis 31.3. besteht generelle Winterreifenpflicht für Fahrzeuge und deren Anhänger mit jeweils mehr als 3,5 t zGG. Zugelassen sind auch gekennzeichnete M+S-Reifen mit Mindestprofiltiefe von 5 mm. Vom 1.11. bis zum 1. Sonntag nach Ostern (Nordland und Troms og Finnmark ab 15.10.) sind Spikes erlaubt; sämtliche Reifen inklusive Anhänger müssen damit ausgerüstet sein. Bergen, Oslo, Trondheim

und Stavanger erheben eine Spikereifengebühr. Bei starkem Schneefall werden Pässe teilweise in geführten Kolonnen (»kolonnekjøring«) überquert. Fjordbrücken können bei Glätte gesperrt werden. Bei Straßenkontrollen darf die Polizei einen Drogentest in Form eines Bluttests verlangen. Bußgelder – teils drastisch hoch – können vor Ort erhoben werden. Unfälle mit Personenschäden und Wildunfälle müssen an der nächsten Polizeidienststelle gemeldet werden.

Tempolimits

Für Gespanne mit Anhängern über 300 kg ohne eigene Bremse gilt generell eine Höchstgeschwindigkeit von 60 km/h. Je nach Beschilderung ist auf Schnellstraßen und Autobahnen 90 km/h oder 100 km/h erlaubt. Für Womo über 3,5 t und Gespanne gilt das aber nicht.

Maut

Neue Brücken, Tunnel und Streckenabschnitte sind meist so lange mautpflichtig, bis ihre Baukosten finanziert sind. Die Maut wird fast ausschließlich elektronisch erhoben und dem Fahrzeughalter über Euro Parking Collection (EPC) in Rechnung gestellt. Für einen besseren Überblick ist es möglich, aber nicht verpflichtend, sich zu registrieren. Bei längeren Norwegenaufenthalten (mind. 57 Tage) empfiehlt sich ein auch in Schweden und Dänemark gülti-

ADAC Empfehlung

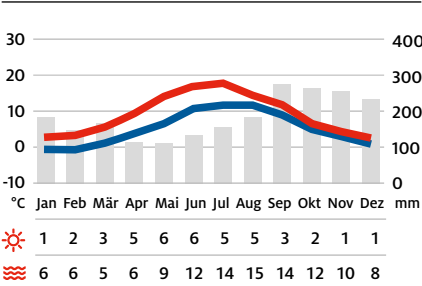
Am zweiten Wochenende im September kommen bis zu 90 000 Besucher in den kleinen Ort Seljord in Telemark zum landesweit größten Agrarmarkt Dyrsku'n. Begonnen hat alles 1866 mit einem Viehmarkt, inzwischen findet man zwischen landwirtschaftlichen Geräten und Schneescootern auch Kunsthandwerk, Norwegerpullover und kulinarische Köstlichkeiten aus der Region und kann Konzerten lauschen. Höhepunkt ist aber die Tierschau, mit einer Prämierung der besten Rinder, Pferde und Ziegen.

ger AutoPASS-Chip, der meist 20 % Ermäßigung bietet. Elektro- und Wasserstofffahrzeuge fahren vergünstigt. Für Fahrzeuge über 3,5 t zGG gelten Tarife wie für leichte Fahrzeuge. Für Gespanne über 6 m Länge wird keine höhere Maut berechnet. Bei der Abholung von Mietwagen nach »AutoPASS brikke« erkundigen und alternativ vorab eine »Zahlung für Besucher« registrieren, um die oft hohen Gebühren zu umgehen. Falls abgelegene Privatstraßen mautpflichtig sind, hängen an der Sperre in der Regel Formulare aus. In zahlreichen Städten wird eine Citymaut erhoben.

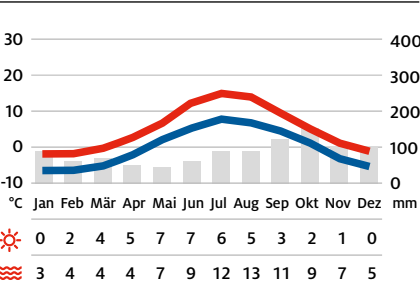
Tempolimits

	inner-orts	außer-orts	Schnellstraße	Auto-bahn
Pkw	50	80	90/100	90/100
Gespann	50	80 (60)	80 (60)	80 (60)
Womo bis 3,5 t	50	80	90/100	90/100
Womo über 3,5 t	50	80	80	80

Bergen



Tromsø



■ Höchsttemperatur (°C) ■ Tiefsttemperatur (°C) ■ Niederschlag (mm)
☀ Sonnenstunden/Tag 🌊 Wassertemperatur (°C)

