


Türkei

Die Ägäische und Lykische Küste
mit dem Wohnmobil entdecken

- 
- Anfahrt
 - Reiseziele
 - Stellplätze
 - Insidertipps

aus erster Hand von Vollzeit-Vanliferin

Lisa Rudolph

auch bekannt als Lisa Caravanci
und von caravanci.com



Türkei

Die Ägäische und Lykische Küste mit dem Wohnmobil entdecken

Anfahrt, Reiseziele, Stellplätze und Insidertipps
aus erster Hand von Vollzeit-Vanliferin **Lisa Rudolph**
auch bekannt als Lisa Caravanci und von caravanci.com.

1. Auflage
Februar 2022

ISBN 978-3-00-071369-9

*Dieses Buch ist auch
als E-Book erhältlich:*





Die Türkei hat es mir – und vielen anderen Reisenden – angetan. So oft höre ich begeisterte Geschichten anderer über dieses Land nach deren erstmaligem Besuch. Nach mittlerweile insgesamt zwei Jahren, die ich mit dem Wohnmobil in diesem wunderschönen Land verbracht habe, kenne ich mich gut genug aus, um mein Wissen in diesem Buch mit dir zu teilen.

Denn fast jeder, der einmal in der Türkei mit dem eigenen Reisemobil* gewesen ist, ist absolut begeistert von Land und Leuten.

**Auch wenn im weiteren Verlauf meist von „Wohnmobil“ die Rede ist, so sind gleichermaßen Dachzeltautos, Mikrocamper, Gespanne und weitere Reisemobile gemeint.*

1.1 Über mich

Ein halbes Jahr nach meinem allerersten Türkei-Urlaub im Sommer 2015 bin ich mit einem großen Koffer im Januar erneut dorthin geflogen – um meine erste Anstellung an einer Schule anzutreten. Der Urlaub 2015 stellte den Abschluss meines Werdegangs zur Lehrerin (Studium und Referendariat) dar und hat mir so gut gefallen, dass ich sehr glücklich war, an der Deutschen Schule İzmir arbeiten zu dürfen.

Der Plan war also, ein halbes Jahr in İzmir zu leben und zu arbeiten. Schnell war mir klar, dass ich die ursprünglich geplanten sechs Monate auf eineinhalb Jahre verlängern würde, weil mir das Leben in diesem Land wirklich gut gefallen hat! Nach dem Sommerhalbjahr an der Schule in İzmir holte ich mein Wohnmobil in die Türkei und startete das Projekt „Leben im Wohnmobil“ im August 2016. Während des folgenden Schuljahres und meiner weiteren längeren Aufenthalte war ich oft und viel unterwegs und habe zahlreiche schöne und beeindruckende Orte entdeckt. Den Großteil der in diesem Buch aufgeführten Routen und Reiseziele kenne ich also aus persönlicher Erfahrung.

Aus diesem Grund beschränkt sich dieses Buch zunächst auf die Ägäische und die Lykische Küste sowie Kappadokien, Istanbul und einen Einblick in die Schwarzmeerküste. Je nach Reiseerfahrung meinerseits wird es nach und nach aktualisiert und mit neuen Informationen vervollständigt. Alles andere wären lediglich recherchierte Informationen, die nicht aus erster Hand stammen und hinter denen ich als Autorin nicht guten Gewissens stehen kann.

Aus diesem Grund handelt es sich hierbei um einen sehr persönlichen Ratgeber, resultierend aus vielen Reisen in die Türkei mit den verschiedensten Fahrzeugen: Leihwägen, einem Alkovenwohnmobil, einem Kastenwagen und zuletzt einem PKW und Dachzelt. Meine nächste Türkeireise ist stets geplant und ich hoffe, dass dies bei dir, liebe/r reisebegeisterte/r Leser/in, genauso ist – spätestens nach dem Lesen dieses Buches.

1.2 Landeskundliche Infos

Neben jeder Menge Infos zu Routen und Reisedestinationen beinhaltet dieses Buch auch Einiges an landeskundlichem Wissen. Mir als Reisende ist es wichtig, nicht nur schöne Orte zu sehen, sondern auch einen Einblick in die Kultur und das alltägliche Leben der Landsleute zu bekommen. Viele Fragen zum Leben der Türken, die während meiner Zeit – und vielleicht auch während deiner Reise – in der Türkei aufkamen, werden in diesem Werk beantwortet.

1.3 Vorteile des Reisens mit dem Wohnmobil in die Türkei

Dass die Türkei ein perfektes Land ist, um im Wohnmobil zu reisen und zu leben, stellte ich erst fest, als ich wieder zurück in Deutschland war: Denn Freistehen ist in der Türkei nicht verboten und Dank genügend Sonne in fast jeder Jahreszeit sind die Batterien – Solaranlage auf dem Dach oder Solarkoffer vorausgesetzt – immer voll geladen.

Frischwasser gibt es an fast jeder Straßenecke und wenn vor Ort aufgrund von Unwetter mal der Strom ausfällt, bleiben im Wohnmobil die Lichter an. Im Gegensatz zu schlecht gedämmten (Ferien-) Häusern, bekommt man es im Wohnmobil in den kälteren Monaten schnell schön warm.

1.4 Das „Rundum-sorglos-Paket“

Dieser Reiseratgeber soll – auch was die Reisevorbereitungen angeht – ein „Rundum-sorglos-Paket“ bieten für alle, die mit dem eigenen Fahrzeug in die Türkei reisen wollen.

Nicht nur die „Türkei“ an sich wird sehr umfangreich behandelt, sondern auch, welche Vorbereitungen wichtig sind, auf welchem Weg man am schnellsten bzw. am schönsten in die Türkei gelangt und was dabei zu beachten ist.

⊕ Sollten Fragen offenbleiben oder sich Infos aus dem Buch als nicht mehr aktuell herausstellen, stehe ich sehr gerne zur Verfügung. Schreib mir einfach eine Mail. Und wenn du in der Türkei unterwegs bist, melde dich gerne bei mir! Ich freue mich, dich auf einen Çai zu treffen!

INFO@CARAVANCI.COM





Danksagung,
Coverfotos und Hinweise 2
1. Vorwort 4
2. Dieses Buch ist alles
andere als vollständig 10



3.1 Vorfreude ist die schönste Freude!	13
3.2 Mitzuführende Papiere	13
3.3 Fahrzeugversicherung	13
3.4 Krankenversicherung	15
3.5 Geld wechseln und Finanzielles	17
3.6 Zollbestimmungen für mitgeführte Artikel	17
3.7 Fahrzeiten und -planung	18
3.8 Einreise mit dem Fahrzeug	18
3.9 Visum – Gesetzliche Aufenthaltsdauer für Personen ohne Türkischen Ausweis	19
3.10 Türkische Auslandsvertretungen in Deutschland	20
3.11 Deutsche Auslandsvertretungen in der Türkei	20
3.12 Reisen mit Hund	21
3.13 Türkische Sprache	22



4.1 Zahlen, Daten, Fakten	30
4.2 Telefonvorwahl	30
4.3 Zeitverschiebung	30
4.4 Freizeitgestaltung	30
4.5 Gastfreundschaft	31
4.6 Verhalten	31
4.7 Mit dem Reisemobil in der Türkei unterwegs	33
4.8 Straßenverkehr	33
4.9 Übernachten mit dem Reisemobil	40
4.10 Wetter und Klima	42
4.11 Ver- und Entsorgung	45
4.12 Die türkische Küche (ausführlicher Teil mit Bildern) ..	52
4.13 Vegetarisch und Vegan	64
4.14 Gesundheitliche Versorgung	65
4.15 Geld abheben und wechseln	65
4.16 Feiertage	66
4.17 Fastenzeit	67
4.18 Freitagsgebet	68
4.19 Hilfreiche Reise-Apps	68
4.20 Kurzfristig ohne Fahrzeug ausreisen	70


ALLGEMEINES UND VERSORGUNG

ANFAHRTSROUTEN



5.1 Der direkte Transit über den kürzesten Landweg	74
5.2 Der schöne Weg entlang der Mittelmeerküste	76
5.3 Länderinfos	82





- 6.1 Edirne 94
- 6.2 Keşan 95
- 6.3 Istanbul
(ausführlicher Teil mit Bildern) .. 96


6 REISEN IM EUROPÄISCHEN TEIL UND IN ISTANBUL

7 REISEN AN DER ÄGÄISCHEN KÜSTE



- 7.1 Mit der Fähre
von Europa nach Asien. 110
- 7.2 Çanakkale. 110
- 7.3 Troja/Troia 111
- 7.4 Ayvalık 112
- 7.5 Nebiler Wasserfälle 113
- 7.6 Bergama. 115

- 7.7 Manisa - Spil Dağı 116
- 7.8 İzmir (ausführlicher Teil) ... 118
- 7.9 Güzelbahçe 128
- 7.10 Urla. 129
- 7.11 Altinköy 131
- 7.12 Demircili 131
- 7.13 İskele 132
- 7.14 Çeşmealtı 133
- 7.15 Gülbahçe 133
- 7.16 Ildırı 134
- 7.17 Çeşme 134
- 7.18 Alaçatı 137
- 7.19 Die Halbinsel Karaburun ... 138
- 7.20 Teos 138
- 7.21 Gümlüdüz 138
- 7.22 Selçuk und Efes 139
- 7.23 Kuşadası 141
- 7.24 Dilek Nationalpark. 142
- 7.25 Zeus Höhle 142
- 7.26 Söke 143
- 7.27 Bafa Gölü 143
- 7.28 Miletos 143
- 7.29 Akbük 145
- 7.30 Euromos Tempel 146
- 7.31 Bodrum 146
- 7.32 Akyaka 146
- 7.33 Paragliding
vom Alatepe bei Ören. 151
- 7.34 Cleopatra Island & Incekum 152
- 7.35 Stadt Marmaris 154
- 7.36 Halbinsel Marmaris 156



- 8.1 Dalyan. 160
- 8.2 Fethiye 163
- 8.3 Kayaköy 164
- 8.4 Ölüdeniz 164
- 8.5 Schmetterlingstal 165
- 8.6 Saklikent. 165
- 8.7 Kaputaş Plajı 167
- 8.8 Kaş 167
- 8.9 Kumluca 168
- 8.10 Demre 168
- 8.11 Adrasan 168
- 8.12 Çıralı. 169
- 8.13 Berg Olympus. 171
- 8.14 Flughafen Dalaman (DLM) . 171



- 9.1 Magnesia 174
- 9.2 Pamukkale 174
- 9.3 Kappadokien 177



- 11.1 Vorwort von Lisa 183
- 11.2 Eceabat 184
- 11.3 Gökceada 185
- 11.4 Xanthos Flussdelta/
Patara Beach 185
- 11.5 Çayağzı Plajı. 186
- 11.6 Tasucu bei Silifke. 186
- 11.7–10 Ayvalık / Gülbahçe /
Alaçatı / Akyaka/Gökova 187

8 REISEN AN DER LYKISCHEN KÜSTE

9 REISEN IM LANDESINNEREN

10 REISEN AN DER SCHWARZMEERKÜSTE

BONUSTEIL: AUSGEWÄHLTE KITESPOTS

NACHWORT UND WEITERES ZUM THEMA TÜRKEI

8

9

10

11

12



TÜRKISCHE BOTSCHAFT IN BERLIN

Leiter: S.E. Herr Ali Kemal Aydin,
außerordentlicher und bevollmäch-
tigter Botschafter (Stand 12/16)

- » Tiergartenstraße 19-21
10785 Berlin
- » +49 30 27 58 50

Öffnungszeiten

- » Mo. - Fr. 08.45 - 12.45 Uhr
und 13.45 - 17.45 Uhr

Website: berlin.be.mfa.gov.tr

E-Mail: botschaft.berlin@mfa.gov.tr

Alle Konsulate und weitere Infos:

[auswaertiges-
amt.de/de/
aussempolitik/
laender/tuer-
kei-node/ver-
tretungen-tu-
erkei/201970](http://auswaertiges-
amt.de/de/
aussempolitik/
laender/tuer-
kei-node/ver-
tretungen-tu-
erkei/201970)



DEUTSCHE BOTSCHAFT IN ANKARA

Almanya Federal Cumhuriyeti
Büyükelçiliği

- » Atatürk Bulvarı Nr 114
06680 Kavaklıdere – Ankara
- » +90 312 455 51 00
- » +90 532 787 40 96
(nur Bereitschaftsdienst
in Notfällen. Keine Auskünfte
zu Pass/Visa)

Öffnungszeiten

- » Montag bis Donnerstag: 09.00
- 16.00 Uhr (Kernarbeitszeit)
- » Freitag: 09.00 - 14.00 Uhr
(Kernarbeitszeit) Stand 03/21

Website: ankara.diplo.de

Weitere Infos:

[auswaertiges-
amt.de/de/
ReiseUnd-
Sicherheit/
deutsche-
auslandsver-
tretungen/tuerkei/201966](http://auswaertiges-
amt.de/de/
ReiseUnd-
Sicherheit/
deutsche-
auslandsver-
tretungen/tuerkei/201966)



3.10 Türkische Auslands- vertretungen in Deutschland

Die türkische Botschaft befindet sich in Berlin.
Zahlreiche Generalkonsulate findet man in vielen
größeren Städten Deutschlands. Hier kann man bei-
spielsweise eine Vollmacht fürs Fahrzeug ausstellen
lassen.

3.11 Deutsche Auslands- vertretungen in der Türkei

Bei Passangelegenheiten, -verlust oder sonstigen
Anliegen sind die Deutschen Konsulate die rich-
tigen Anlaufstellen. An der Ägäis findet man sie in
İzmir und in Bodrum und an der lykischen Küste in
Antalya. Außerdem z.B. in Istanbul, Ankara, Bursa
und Edirne.

3.12 Reisen mit Hund

Gerade Wohnmobilisten haben oft einen
vierbeinigen Begleiter dabei. Damit auch
ein Hund sicher mit dir über alle Gren-
zen kommt, gibt es ein paar Dinge zu
beachten: Oftmals ist die Einreise in die
Türkei – und somit die Ausreise aus der
EU – kein Problem. Wo stärker kontrol-
liert wird, ist, wenn das Tier wieder in die
EU einreist. Hier wird der Heimtierpass
mit gültiger Tollwutimpfung sowie Ein-
tragung des Titors verlangt.

Für Bestimmung des Titors müssen ca.
sechs Wochen zwischen Impfung und
Titerbestimmung vergehen. Ein lückenlos
geführter Heimtierausweis ist grundsätz-
lich hilfreich. Der Tierarzt des Vertrauens
hilft hier kompetent weiter.


Auf der Internetseite des Auswärtigen
Amts finden sich aktuelle Hinweise zur
Einreise mit Tier: Anzahl, Chip, Impfun-
gen, Rasse usw.

Ein weiterer wichtiger Punkt ist das Fut-
ter. Viele Frauchen und Herrchen nehmen
für ihr Tier die Futterrationen direkt mit.
In der Türkei gibt es andere Marken und
oftmals ist Tierfutter recht teuer.

Da es in den Mittelmeerländern viele
Straßenhunde gibt, ist es ratsam, ein
Floh Halsband oder Spot-on-Mittel für die
Reise mitzunehmen.

Außerdem können Müll und Meerestiere
am Strand den Vierbeinern gefährlich
werden. Achte bitte darauf, dass dein
Tier keine Angelschnüre, -haken oder gar
Kugelfische ins Maul nimmt.

Foto: [instagram.com/olive_and_ruby](https://www.instagram.com/olive_and_ruby)



4.9 Übernachten mit dem Reisemobil

Campingplätze

Die Türken lieben es zu campen! Am Wochenende wird die Familie ein- und das Auto vollgepackt und am Meer oder in den Bergen gecampt. Das passiert zu 90% mit dem Zelt oder indem man zwischen Bäumen, Sträuchern und Fahrzeugen einfach große Tücher und Planen als Sonnenschutz spannt. Daraus resultiert auch meine Erfahrung, dass in der Türkei Camping nicht gleich Camping ist.

Oft genug habe ich in den Karten eingezeichnete „Campingplätze“ angefahren, bei denen sich herausgestellt hat, dass die Zielgruppe keine Wohnmobilsten sind, sondern Menschen, die in ihrem Zelt übernachten. Darauf sollte man also vorbereitet sein und für die Campingplatzsuche etwas mehr Zeit einplanen oder bereit sein, auch mal frei zu stehen – was in der Türkei eine machbare Alternative ist.

Freistehen

In der Türkei ist Freistehen oder im Fahrzeug übernachten rechtlich nicht geregelt. Viele Türken sind selbst Camper.

Während der Sommer- oder Bayramferien verbringen die Einheimischen auch mal mehrere Tage oder Wochen mit der gesamten Familie an einem Ort. Das wird oft geduldet.

Gelegentlich wird man jedoch von der Polizei oder Jandarma weggeschickt, was auch mir bereits mehrmals passiert ist. Häufiger kommt dies vor, wenn die nächste griechische Insel nur wenige Kilometer entfernt ist und das Land gegen illegale Auswanderung kämpft. Allerdings musste ich nie sofort wegfahren, sondern durfte dort noch übernachten und sollte am nächsten Tag den Platz räumen.

Aufgrund der hohen Waldbrandgefahr ist es an solchen Orten oft verboten, Feuer zu machen. Hier hilft auch eine Feuer-schale, ein Feuerlöscher oder Ähnliches nicht. Feuer ist Feuer und an Plätzen mit „Yangın / Ateş yakmak yasaktır“ absolut verboten.

Wer es dennoch tut, muss bei Kontrollfahrten der Feuerwehr auf ein wohlwollendes Gegenüber hoffen oder eine schmerzliche Strafzahlung in Höhe einiger tausend Lira in Kauf nehmen.



FREISTEHEN – KNIGGE

Die meisten der in diesem Buch genannten Plätze kenne ich persönlich und habe dort schon mindestens eine Nacht verbracht. Da ich dies in Zukunft auch wieder möchte, tu es mir bitte gleich: Verhalte dich immer respektvoll gegenüber den Mitmenschen und der Natur, egal in welchem Land. Wenn ich an einem Platz ankomme, packe ich den Müllbeutel aus und mache mir den Ort erstmal schön, indem ich alles einsammele, was nicht in die Natur gehört. Jeder ist auf diese Weise ein tolles Vorbild für Mitmenschen, kommt mit ihnen evtl. schneller in Kontakt und verbessert den Ruf der Camper.

Außerdem bist du immer, wirklich immer, Repräsentant deines Landes. Egal ob mit oder ohne Wohnmobil: Man erkennt dich als z.B. Deutschen und bildet sich ein Bild über Deutsche anhand von dir und deinem Verhalten. Vielleicht bist du der erste Kontakt anderer Menschen mit Deutschen und prägst somit deren Bild von deinen Landsleuten und deinem Heimatland. Bedenke das auf Reisen und auch Zuhause und verhalte dich entsprechend respektvoll allen Menschen gegenüber. Danke!

In der Türkei gibt es eine Reihe von Milchprodukten nicht (z.B. Sahne, saure Sahne, Crème fraîche, bestimmte Käsesorten, Mascarpone, richtigen Quark). Dafür gibt es eine Vielzahl türkischer Produkte, die ich vorher wiederum nicht kannte:

- » Labne, eine Art Frischkäse, als Ersatz für Crème fraîche geeignet;
- » Kaymak, vergleichbar mit „clotted cream“ aus England, eine Art Schichtsahne;
- » Manti, die „türkischen Tortellini“; kleine Teigtaschen, mit Hackfleisch oder vegetarisch gefüllt;
- » Auch isst man diverse Obstsorten in der Türkei schon, wenn sie noch grün sind, z.B. „Erik“ – Pflaumen, bevorzugt mit Salz garniert – oder Mandarinen, welche bereits im (für uns) unreifen Zustand sehr schmackhaft sind, wenn auch nicht ganz so süß.

Ich kann nur jedem empfehlen, bereits zu Beginn seiner Türkeireise die türkischen Leckereien zu probieren und von der Vielfalt und den günstigen Preisen exotischer Früchte zu profitieren.

Wochenmärkte

Wer Wert auf gesunde Ernährung legt, ist in der Türkei goldrichtig. Irgendwo findet man immer einen Stand am Straßenrand oder einen Wochenmarkt in den Dörfern und Städten, um sich reichlich mit regionalen, saisonalen und preiswerten Produkten einzudecken. Obst und Gemüse hat dabei keine langen Wege zurückgelegt, ist frisch und schmeckt um ein Vielfaches besser als wir es aus unseren Supermärkten kennen. Neben regionalem und saisonalem Angebot gibt es meist auch Eier, Öl, Olivenölseife und vieles mehr zu kaufen. Eventuell gibt es auch noch Stände mit Gewürzen, Kleidung, Haushaltsgegenständen, Milchprodukten und Fleisch.

Am besten fragt man einen „Local“ (Einheimischen), wann und wo der nächste Markt – wie den Wochenmarkt in Urla auf dem Bild rechts – stattfindet. Auf diesen Märkten als auch auf dem Bazar findet man vor allem freitags und samstags oftmals Stände, die kostenlos Süßigkeiten verteilen: Sogenanntes Lokma, türkische Teigbällchen in Sirup. Ich habe mir sagen lassen, dass dies ein Brauch ist, der Verstorbene ehrt: Jeder, der etwas bekommt bzw. entgegennimmt, soll für die verstorbene Person beten.



4.12 Die türkische Küche

Allein das, was die Türkei kulinarisch zu bieten hat, ist eine Reise wert. Ich weiß selbst noch gut, wie ahnungslos ich zu Beginn war und wie schwierig es war, „irgendetwas“ auf der Speisekarte auszuwählen, also möchte ich dir hier ein paar meiner Klassiker nennen und kurz vorstellen:

Vorspeisen

Je nach Restaurant bekommt man einige davon ohne danach zu fragen und ohne, dass es etwas kostet, einfach so auf den Tisch gestellt. In „gehobeneren“ Restaurants bestellt man sich die gewünschten Vorspeisen – kostenpflichtig – im Idealfall anhand eines Tablett, auf dem diese gezeigt werden.

- » **Mantar (links):** Mit Käse gefüllte Pilze in der Tonschale aus dem Ofen. Da werden selbst Leute schwach, die Pilze normalerweise nicht mögen!
- » **Çiğ Köfte (rechts oben):** Wortwörtlich „rohe Köfte“ – kann rohes Hackfleisch enthalten und besteht aus viel Tomatenmark, einer Art Gries und Gewürzen. Çiğ Köfte werden eingewickelt in ein Salatblatt mit Zitronensaft gegessen.
- » **Ezme (rechts unten):** Typische Vorspeise basierend auf Tomaten, Paprika etc., kann scharf ausfallen.



5.3 Länderinfos

Auf den folgenden Seiten sind zu den Ländern der vorangegangenen Routen – alphabetisch geordnet – die wichtigsten Informationen angegeben: Mautinformation, Sprache, Geschwindigkeitsbegrenzungen, Währung und Umrechnungskurs.

Der Stand der Informationen ist, soweit nicht anders angegeben, 11/20.

Albanien



TELEFONVORWAHL

+355

ZAHLUNGSMITTEL UND UMRECHNUNG

Albanischer Lek ALL: L

- » 1 € = 121,87 ALL
- » 100 ALL = 0,82 € Stand 02/20

WICHTIGE WÖRTER

- » Guten Tag! = Diten ë mire!
- » Danke! = Faleminderit

GESCHWINDIGKEIT

- » Innerorts: 40 km/h
- » Außerorts: 80 km/h
- » Nationalstraße: 90 km/h
- » Autobahn: 110 km/h



83

Maut/Vignette

Lediglich der Kanimash-Tunnel im Nordosten des Landes an der Autostrada A1 ist gebührenpflichtig. Für anderen Nationalstraßen sowie Autobahnen fallen keine Gebühren an.

Das Straßennetz in Albanien wird ständig erweitert. Noch gibt es nur wenige Autobahnen und einige zweispurige Nationalstraßen, die sich teilweise in schlechtem Zustand befinden. Führt man von diesen ab, muss man mit teilweise sehr schlechtem Zustand des Fahrbahnbelags rechnen (sofern vorhanden).

Ausblick auf die kroatische Küste von der Adria-Magistrale.

82

MOSCHEE „SELIMIYE CAMI OTOYOLU“ EDİRNE

Parkplatz: Babademirtaş, Hastane Sk.
22020 Edirne Merkez/Edirne, Türkei

- » 41°40'43.5"N 26°33'30.3"E
- » 41.67874, 26.55841
- » Innerstädtisch, kaum Schatten, bewacht
- » Preis: 30 TL für 24 Stunden, entsprechend weniger bei kurzer Parkdauer.
- » Sehr netter Parkplatzwächter, richtet ihm bitte einen Gruß von mir aus! :)



94



6.1 Edirne

Edirne ist die erste Stadt hinter der bulgarischen Grenze. Bei Einreise über den „kürzesten“ Landweg kommt man also unweigerlich an dieser Stadt vorbei. Vorsicht: In dieser Ecke der Türkei gibt es überdurchschnittlich viele Blitzer an den Straßen.

Edirne eignet sich gut, um einen ersten Eindruck von der Türkei zu bekommen. Solltest du also ohnehin Urlaub mit dem

Wohnmobil im nordöstlichen Griechenland oder Bulgarien machen, lohnt sich ein kleiner Umweg nach Edirne. Auch große Mobile kommen – trotz des vielen Verkehrs in dieser Stadt – sicher auf den Stellplatz, der sich in Innenstadtnähe und direkt neben der großen Selimiye-Moschee befindet. Das türkische Gebet aus den Lautsprechern der Moschee entgeht einem hier in nächster Nähe nicht, vermittelt einem aber sofort ein türkisches Lebensgefühl.

6.2 Keşan

Reist man über Griechenland ein, muss man sich spätestens in Keşan entscheiden, ob man nach Istanbul fährt oder nach Süden Richtung İzmir abbiegt. Auch von Edirne aus passiert man diese Stadt. Unübersehbar ist das Einkaufszentrum an der großen Kreuzung, das jede Menge Parkraum und einen riesigen Supermarkt bietet, in dem man sich bereits mit türkischen Lebensmitteln eindecken kann.

95



„CARPE DIEM CAMPING SAROZ“ NÄHE KESAN

17500, Koruköy/Gelibolu/Çanakkale

- » 40°34'58.9"N 26°50'17.7"E
- » 40.58302, 26.83825
- » Umgeben von Feldern, direkt am Meer, Hauptverkehrsstraße hörbar, Waschmaschine, Sanitäreinrichtungen, sehr nette Betreiberin
- » Preis: 80 TL/Nacht (Stand 03/20)

Zufahrt: Auf dem Weg nach Süden siehst du eines der seltensten Verkehrsschilder in der Türkei: Eines, das einen Campingplatz ankündigt. Von Norden kommend biegt man dem Schild folgend rechts ab, fährt einen von Bäumen umrahmten Schotterweg entlang (teilweise ragen die Bäume etwas in den Weg, besser vorher ablaufen) und findet am Ende des Weges den Campingplatz.



Kordon

Kordon nennt sich die Hafenpromenade von İzmir. Direkt an der Bucht entlang kann man spazieren, Inline-Skaten oder sich mit einem der Leihfahrräder den Flair İzmirs um die Nase wehen lassen. Daran schließt sich die zweispurige Fahrbahn sowie die seit 2018 in Betrieb gegangene Tramlinie (Straßenbahn) an.

Gegenüber, vor allem im Bereich des Basars Kemeralti, kann man in einem der zahlreichen Restaurants und Cafés mit Blick auf die Bucht das Leben genießen. Um bequem und sicher auf dem

Basar Kemeralti und in der Kapalı Çarşı einzukaufen und den Saat Kulesi zu besichtigen, kann man sein Wohnmobil auf dem „offiziellen Wohnmobilstellplatz“, einem großen Parkplatz in der Nähe der Fährstation Üçkuyular (S. 127) parken und von dort aus ins lebendige Zentrum starten. Fällt die Entscheidung für eine klimatisierte Tramfahrt, nimmt man in diesem Fall die grüne Linie von der Haltestelle Üçkuyular in Richtung Halkapınar und steigt bei Konak Iskele aus (S. 124 *Linienplan der Tram*).

Asansör

Im früheren jüdischen Viertel Karataş befindet sich dieser Aufzug. Er wurde 1907 von einem Geschäftsmann erbaut und ermöglicht es, bequem und kostenlos in die höher gelegenen Straßen dieses Viertels zu gelangen. Von der oberen Plattform aus hat man einen einmaligen Blick auf die Küstenlinie von İzmir. Dort befindet sich außerdem eines der bekanntesten Restaurants der Stadt, in dem sich eine Einkehr lohnt, bevor man beim Hinuntergehen die Stufen der endlosen Treppe zählt – oder umgekehrt!

Man kann in dieser Straße mühsam mit seinem Wohnmobil auf einen Parkplatz hoffen, oder den angenehmen Fußweg über die Küstenpromenade oder mit der Tram bis zur Haltestelle „Güzelyalı“ wählen.

ASANSÖR

Dario Moreno Sokağı, İzmir

- » 38°24'31.8"N 27°07'03.0"E
- » 38.40881, 27.11752

120



Aktivitäten

Go-Kart

Adrenalin pur! Auf dem Go-Kart Rundkurs in der Nähe des Flughafens erlebt man das Gegenteil zum Wohnmobilmfahren: Schnell, wendig und viel Fahrspaß.



İZMİR GO-PARK

DokuzeYLül mah 695 sok. No. 6

35410 Gaziemir/İzmir

- » 38°18'43.2"N 27°08'51.4"E
- » 38.312, 27.14764

Hamam „Fes Spa“

In der Nähe des Go-Kart-Parks kann man ein modernes türkisches Hamam erleben. Das Reisemobil kann man auf dem dazugehörigen, großzügigen Parkplatz abstellen. Nach Geschlechtern schon beim Eingang getrennt, geht man im Wellness-tempel in die Dampfsauna, schwimmen, lässt sich massieren, entspannt auf warmen Steinen oder lässt sich ordentlich abscrubben.

Auch wenn mit den Gästen bei der Prozedur nicht gerade zimperlich umgegangen wird und die Behandlung so manchem

Begriff von Wellness im ersten Moment widerspricht: Man fühlt sich danach wie neu geboren!

Wandern

Auch Wandern kann man in İzmir bzw. am Stadtrand. Parken kann man auf dem Gelände des Thermalbads – das sicherlich auch einen Besuch wert ist – und von dort aus den „Hauswald“ İzmirs erwandern. Sicherlich ist es möglich, an den Stausee zu kommen, entspannter wandert es sich aber entlang vorhandener Wege.



STARTPUNKT WANDERN

- » 38°23'11.0"N 27°02'04.8"E
- » 38.38638, 27.03467

Teleferik

Eine kleine Attraktion in İzmir ist die Teleferik, eine Seilbahn, die einen vom Stadtteil Balçova aus für wenige Lira auf İzmirs Hausberg befördert.

Oben angekommen findet man sich auf einem abgesperrten Areal wieder, von wo aus man den Blick über İzmir und den Wald genießen kann. Alternativ kann man dort Fleisch kaufen, einen Grill mieten und im Schatten grillen.




HAMAM „FES SPA“

Dokuz Eylöl, No.: 340. Sk. No:4,

35410 Gaziemir/İzmir


- » 38°20'04.9"N 27°08'10.2"E
- » 38.33467, 27.13618



TELEFERİK

- » 38°23'13.9"N 27°02'40.4"E
- » 38.387180, 27.044550

121



122

Nachtleben

Ausgehen

Im In-Viertel „Alsancak“ gibt es unzählige Bars und Discos. Der Besuch einer Disco läuft in der Türkei grundsätzlich etwas anders ab als in Deutschland: Entweder man geht einfach in die Disco hinein oder wird von einem der Mitarbeiter am Eingang angesprochen, die einen als Gast gewinnen wollen.

Für gewöhnlich zahlt man keine Eintrittsgebühr. Stattdessen findet man einen freien Tisch, an dem man alsbald nach seiner Getränkebestellung gefragt wird – Knabbereien meist inklusive. So kann man sich erstmal die eine oder andere Disco ansehen – und je nach Vorliebe die für sich ansprechendste herausuchen.

Nachtleben in Alsancak
Foto: Melanie Laubender

ALSANCAK

Kibris Şehitleri Cd. No:19/2
35220 Konak/İzmir
» 38°26'07.2"N 27°08'33.4"E
» 38.43533, 27.14259

Cocktails

In Alsancak gibt es viele Cocktailbars. Aber Achtung: Oft sind Cocktails in der Türkei alkoholhaltiger, als man es in Deutschland gewohnt ist.

Bowling, Karaoke und Lasertag

Im Hilton Hotel in İzmir befindet sich „Fame City“. Hier findet man Vergnügungsangebote wie eine Karaoke-Bar, Bowling und Lasertag. Im Bowlingbereich besteht auch die Möglichkeit, zu essen. Auch dorthin empfiehlt es sich mit der Tram oder mit dem Taxi zu fahren.

Shopping und Einkaufen

Einkaufsmöglichkeiten, die gut mit dem Wohnmobil erreichbar sind und entsprechende Parkmöglichkeiten anbieten, sind unter anderem:

OUTLET SELWAY

an der Autobahn D300 bzw. 030, auf dem Weg zum Flughafen İzmir

- » Çetin Emeç, İzmir Çevre Yolu
35330 Balçova/İzmir, Türkei
- » 38°22'35.3"N 27°04'24.5"E
- » 38.37647, 27.07344

KIPA AVM

in einem westlichen Viertel Izmirs, mit Open Air Parkplatz

- » Bahçelerarası, Mithatpaşa Cd. No:46
35330 Balçova/İzmir
- » 38°23'43.1"N 27°02'27.5"E
- » 38.39529, 27.04095

In Karşıyaka, ganz in der Nähe des Fährhafens, befindet sich ein großes Gelände, auf dem dienstags und freitags große Märkte stattfinden. Dienstags wird dort, wie auf fast jedem Wochenmarkt, neben frischen Lebensmitteln auch eine große Auswahl an Kleidung angeboten:

EKOPAZAR İZMİR (BOSTANLI ORGANİK PAZARI)

- » Bostanlı, Hasan Ali Yücel Blv.
35590 Karşıyaka/İzmir
- » 38°27'36.3"N 27°05'17.6"E
- » 38.460095, 27.088231

Öffentliche Verkehrsmittel

Dolmuş

Die vielen kleinen, weißen Busse nennt man Dolmuş (sprich: Dolmusch). An der Infotafel in der Frontscheibe erkennt man das Ziel des jeweiligen Minibusses.

Auf Fingerzeig sammeln sie einen entlang der Strecke unabhängig von festen Bushaltestellen ein. Man bezahlt während der Fahrt einen festen Preis je nach aushängender Preisliste an den Fahrer. Will man aussteigen, sagt man „Müsait bir yerde“. Alsbald wird angehalten und man kann aussteigen.

Dolmuştaxi

Weißer Taxis mit Schild auf dem Dach sind sog. Dolmuştaxi. Sie fahren entweder los, sobald das Auto voll ist oder zu einer bestimmten Uhrzeit, auch wenn sich nur ein Mitfahrer darin befindet. Sie sind ähnlich preiswert wie ihre großen Brüder, die Dolmuş, aber häufiger vor allem im Innenstadtbereich von İzmir zu finden.

Taxi

Das klassische gelbe Taxi findet man an speziellen Taxiständen, die sich an markanten Punkten befinden. Für den Weg von İzmir nach Urla (ca. 45 Kilometer, 40 Minuten) zahlt man ca. 200 TL (~ca. 20 €). Innerhalb Izmirs, z.B. vom Wohnmobilstellplatz in Üçkuyular nach Alsancak zahlt man zwischen 35 und 45 TL.
Stand 06/16.

Offizielle Busse

Auch in der Türkei verkehren offizielle Busse, die Teil des öffentlichen Nahverkehrs sind. Bushaltestellen sind mit einem Schild markiert.

Für die Nutzung des Busses wird der vorherige Erwerb einer „İzmirim Kart“ vorausgesetzt (İzmirim Kart, S. 124).

123



POISON BAR

Die Bar mit Geschichte in Akyaka. Bevor man ins No.22 Rider's Inn weiterzieht, kann hier der feucht-fröhliche Abend eingeläutet werden.

- » Karanfil Sokak
- » 37°03'06.8"N 28°19'33.7"E
- » 37.05187, 28.32603

DELI MEMET COCKTAIL BAR & BISTRO

Hier gibt es die besten Cocktails der Stadt.

- » Karanfil Sokak
- » 37°03'07.1"N 28°19'37.4"E
- » 37.05197, 28.32705

NO.22 RIDER'S INN

Eine richtig schicke Bar, die im Sommer regelmäßig mit Konzerten und Live-Musik aufwartet.

- » Azmakboyu Sokak
- » 37°03'04.6"N 28°19'40.4"E
- » 37.05129, 28.32791

ÇINAR BEACH CLUB

Außerhalb der Stadt - etwas westlich von Akyaka gelegen

- » Atatürk Cd. No:86
- » 37°02'56.9"N 28°17'59.9"E
- » 37.04917, 28.30001

SPACE

Außerhalb der Stadt - etwas östlich von Akyaka gelegen. Genug Platz zum Tanzen gibt es hier!

- » İnşidibi Cd. No:75
- » 37°03'14.2"N 28°20'36.4"E
- » 37.05396, 28.34341

Wochenmarkt



WOCHENMARKT AKYAKA (MITTWOCHS)

- » 37°03'20.3"N 28°19'22.5"E
- » 37.05556, 28.3229



Frühstücken

Für ein ausgiebiges Frühstück wurde

mir von mehreren Seiten das „Köprü Restaurant“ in Akçapınar empfohlen. Dort kann man außerdem Marmeladen aus regionaler und ökologischer Produktion kaufen – ohne Zusatz von Zucker.



WOCHENMARKT GÖKOVA (SAMSTAGS)

- » 37°03'20.3"N 28°19'22.5"E
- » 37.05556, 28.3229

KÖPRÜ RESTAURANT

- » 37°01'37.0"N 28°21'31.4"E
- » 37.02694, 28.35875

Essen gehen

Entweder am Strand, im pulsierenden Zentrum um die „Karanfil Sokak“ oder in einem der schickeren Restaurants entlang des Azmak Flusses. Es lohnt sich, das kleine Dorf zu Fuß zu entdecken.



KARANFIL SOKAK

- » 37°03'06.9"N 28°19'35.4"E
- » 37.0519, 28.32653

Nachtleben

Die besten Adressen in Akyaka für einen gelungenen Cocktail- oder Tanzabend findet man in der Karanfil Sokak oder entlang der Strandpromenade zwischen Liman Sokak und Sahil Sokak. Da Akyaka zu den ruhigen touristischen Orten zählt, ist hier um Mitternacht Zapfenstreich, d.h. es wird keine laute Musik mehr gespielt und die Bars schließen.

Wer dennoch weiterfeiern möchte, kann dies in ca. zwei Kilometer entfernten „Çınar Beach Club“ tun. Ein weiterer Anlaufpunkt ist das „Space“, das sich ebenfalls etwas außerhalb befindet. Die Adressen der genannten Bars und Clubs sind links aufgelistet.

PARKEN AUF ASPHALT ODER UNTER PINIEN

- » 37°03'13.3"N 28°19'29.3"E
- » 37.05375, 28.32475



Parken im Schatten der Pinien
Foto: Melanie Laubender

ZENTRUMSNAHES PARKEN

- » 37°03'03.5"N 28°19'38.3"E
- » 37.05096, 28.32732
- » kostenpflichtig in der Nähe von Zentrum, Hafen, Azmak-Fluss

„CAMPINGPLATZ“

- » 37°03'13.0"N 28°19'03.6"E
- » 37.0535, 28.3177
- » öffentliches WC vorhanden
- » Campen unter Pinien

Parken und Übernachten

Für einen Besuch im kleinen Städtchen findet sich auch für große Wohnmobile am oben genannten Ort ein Platz.

Man kann mit dem Wohnmobil direkt und ruhig am Kitebeach nächtigen, obwohl hier tagsüber ein ordentlicher Wind weht. Der beständige Wind, den die Kitesurfer hier so sehr schätzen, ist thermischen Ursprungs. Die trichterförmige Bucht und das Umland sorgen für ordentlich Wind an Tagen, an denen das Land von der Sonne aufgeheizt wird.

In der Nacht hingegen ist es hier sogar meist windstill, sodass man keine Angst haben muss, im Alkoven oder Dachzelt durchgeschüttelt zu werden.

PARKPLATZ KITEBEACH

- » 37°02'13.8"N 28°19'49.5"E
- » 37.03739, 28.33007

