



I. Deutschland kennenlernen

Station 1 – Das ist Deutschland

1. Am 23.05.2019 wurde die Bundesrepublik Deutschland (BRD) siebzig Jahre alt. In dem Text unten stehen jede Menge Informationen über Deutschland.
2. Lies ihn dir genau durch und beantworte danach die Fragen.
3. Schreibe die Fragen und die Antworten in dein Heft.



Die Bundesrepublik Deutschland ist ein Land in Europa. Im Jahr 2019 feierte sie ihren 70. Geburtstag! Deutschland liegt in der Mitte Europas und grenzt an Länder wie Frankreich, Österreich und Polen. Mit ungefähr 83,5 Millionen Einwohnerinnen und Einwohnern ist es das Land mit den meisten Einwohnerinnen und Einwohnern in ganz Europa. Deutschland hat eine Fläche von 357.581 Quadratkilometern. Es ist damit kleiner als andere europäische Länder wie zum Beispiel Frankreich oder Schweden.


Deutschland ist in mehrere kleinere Regionen unterteilt, die sogenannten „Bundesländer“.

Deutschland hat 16 Bundesländer. Jedes dieser Länder besitzt eine eigene Hauptstadt, die „Landeshauptstadt“. Berlin, Hamburg und Bremen sind gleichzeitig Städte und Bundesländer.

Man nennt sie „Stadtstaaten“.

Deutschland grenzt im Norden an die Nord- und die Ostsee und im Süden an die Gebirgskette Alpen. Es besitzt viele Wälder. Ein Drittel ist von Wald bedeckt. Das ist etwas weniger als die Hälfte der Fläche von Deutschland. Zudem gibt es in Deutschland viele Seen, zum Beispiel den Bodensee im Süden oder den Müritzsee im Norden. Auch im Sport hat sich Deutschland über die Jahre einen Namen gemacht. So gewann die Fußballnationalmannschaft der Männer bereits vier Weltmeisterschaften, die Frauen-Fußballnationalmannschaft zwei. Handball, Formel-1 und Wintersport sind weitere beliebte Sportarten in Deutschland. Viele wichtige Erfindungen stammen aus Deutschland, unter anderem das Auto und der Computer.

1. Wie viele Einwohnerinnen und Einwohner hat Deutschland?
2. Gibt es in Europa Länder, die von der Fläche her größer sind als Deutschland?
3. Wie heißen die Regionen, in die Deutschland unterteilt ist?
4. An was grenzt Deutschland im Süden?
5. Gibt es Wald in Deutschland? Wenn ja, wie viel?
6. Welche Sportarten sind in Deutschland beliebt?
7. Welche Erfindungen stammen aus Deutschland?
8. Wie heißen die drei Stadtstaaten?



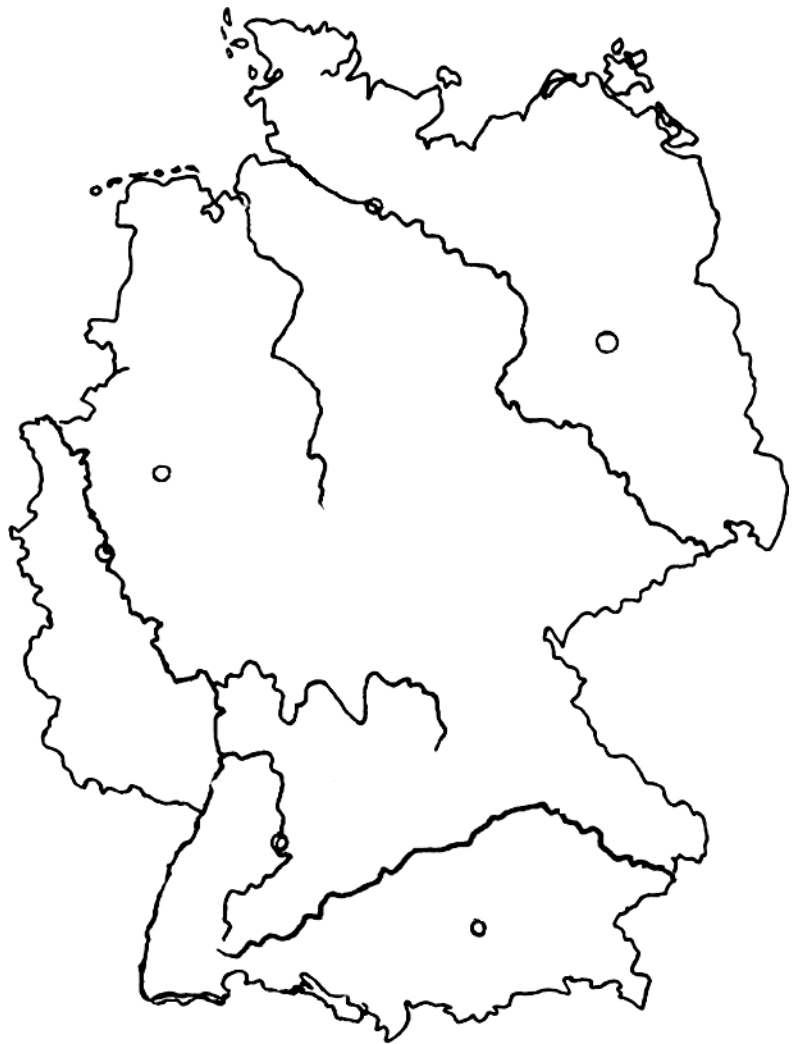


I. Deutschland kennenlernen

Station 2 – Städte und Flüsse

1. Die Karte unten zeigt den Umriss von Deutschland mit großen Städten und langen Flüssen.
2. Unter der Karte siehst du einige Namen von Städten und Flüssen. Trage sie an den richtigen Stellen in die Karte ein! Hierfür kannst du auch einen Atlas benutzen.
3. Wo wohnst du? Zeichne deinen Wohnort in die Karte ein und schreibe den Namen dazu.

Wo wohnst du?
Zeichne ein.

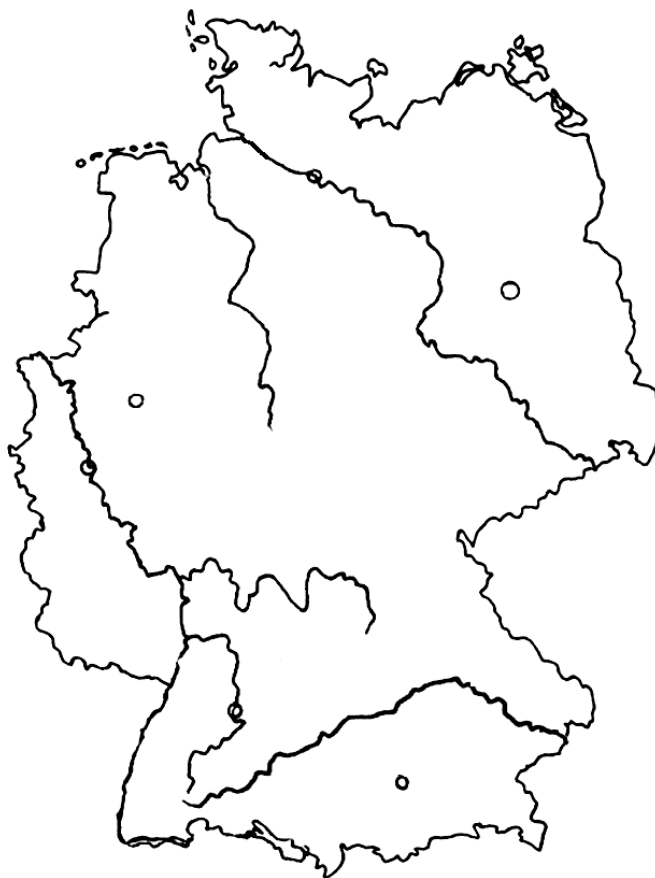


Berlin Hamburg München Köln Stuttgart Dortmund
Rhein Donau Elbe Weser Main Neckar



I. Deutschland kennenlernen
Station 3 – Die Nachbarn

1. Die Karte unten zeigt den Umriss von Deutschland mit großen Städten und langen Flüssen.
2. An welche Länder grenzt Deutschland? Nimm hierzu einen Atlas zur Hilfe und zeichne die Umrisse der Nachbarländer an den Umriss von Deutschland.
3. Trage die Namen der Nachbarländer und ihrer Hauptstädte in die Umrisse ein.



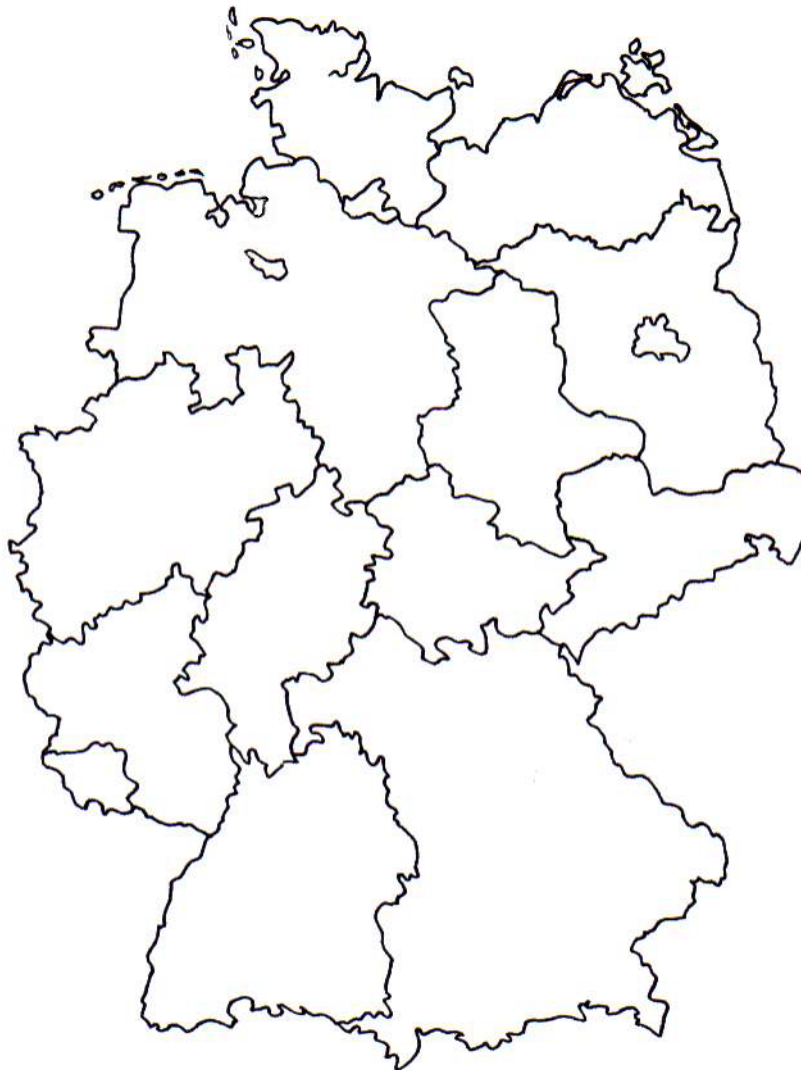
	Paris		Luxemburg	
	Brüssel		Amsterdam	
	Kopenhagen		Warschau	
	Prag		Wien	
			Bern	



I. Deutschland kennenlernen

Station 4 – Die Bundesländer

1. Deutschland ist in insgesamt 16 Bundesländer unterteilt. Auf der Zeichnung unten siehst du die Umrisse aller Bundesländer.
2. Welcher Umriss gehört zu welchem Bundesland? Ordne die Namen unter der Zeichnung den Bundesländern zu und schreibe die Namen in die Umrisse!




Niedersachsen Bayern Saarland Bremen
Hessen Baden-Württemberg Sachsen-Anhalt Hamburg
Nordrhein-Westfalen Mecklenburg-Vorpommern Brandenburg Sachsen
Rheinland-Pfalz Berlin Schleswig-Holstein Thüringen



I. Deutschland kennenlernen

Station 5 – Bundesländer-Puzzle (Teil 1)

1. Lies dir die Anleitung durch und setze das Puzzle zusammen.
2. Wenn du mit dieser Station fertig bist, räume alle Puzzle-Teile wieder ordentlich weg.



1. Lege Deutschland zusammen!
2. Nimm dir die 16 Puzzle-Teile. Jedes Puzzle-Teil ist ein anderes Bundesland.
3. Lege die Bundesländer so aneinander, dass die Karte von Deutschland entsteht.
4. Wenn du Hilfe brauchst, darfst du in der Deutschland-Kartei oder in einem Atlas nachsehen. Vergleiche deine Lösung mit einem Atlas.

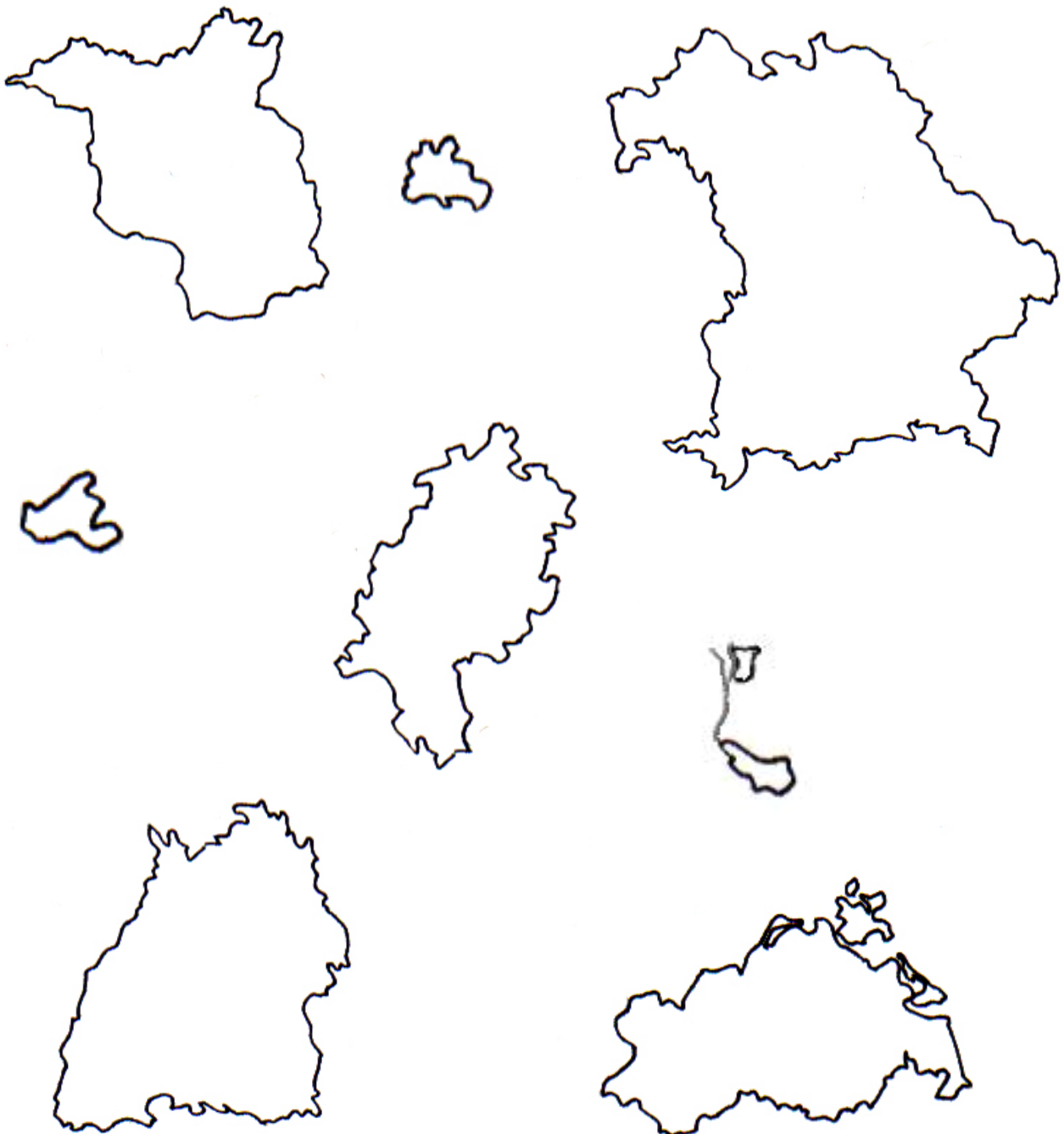




I. Deutschland kennenlernen

Station 5 – Bundesländer-Puzzle (Teil 2)

1. Schneide jeden Umriss sorgfältig aus.
2. Setze das Puzzle zusammen.
3. Vergleiche deine Lösung mit der Deutschland-Karte in einem Atlas.

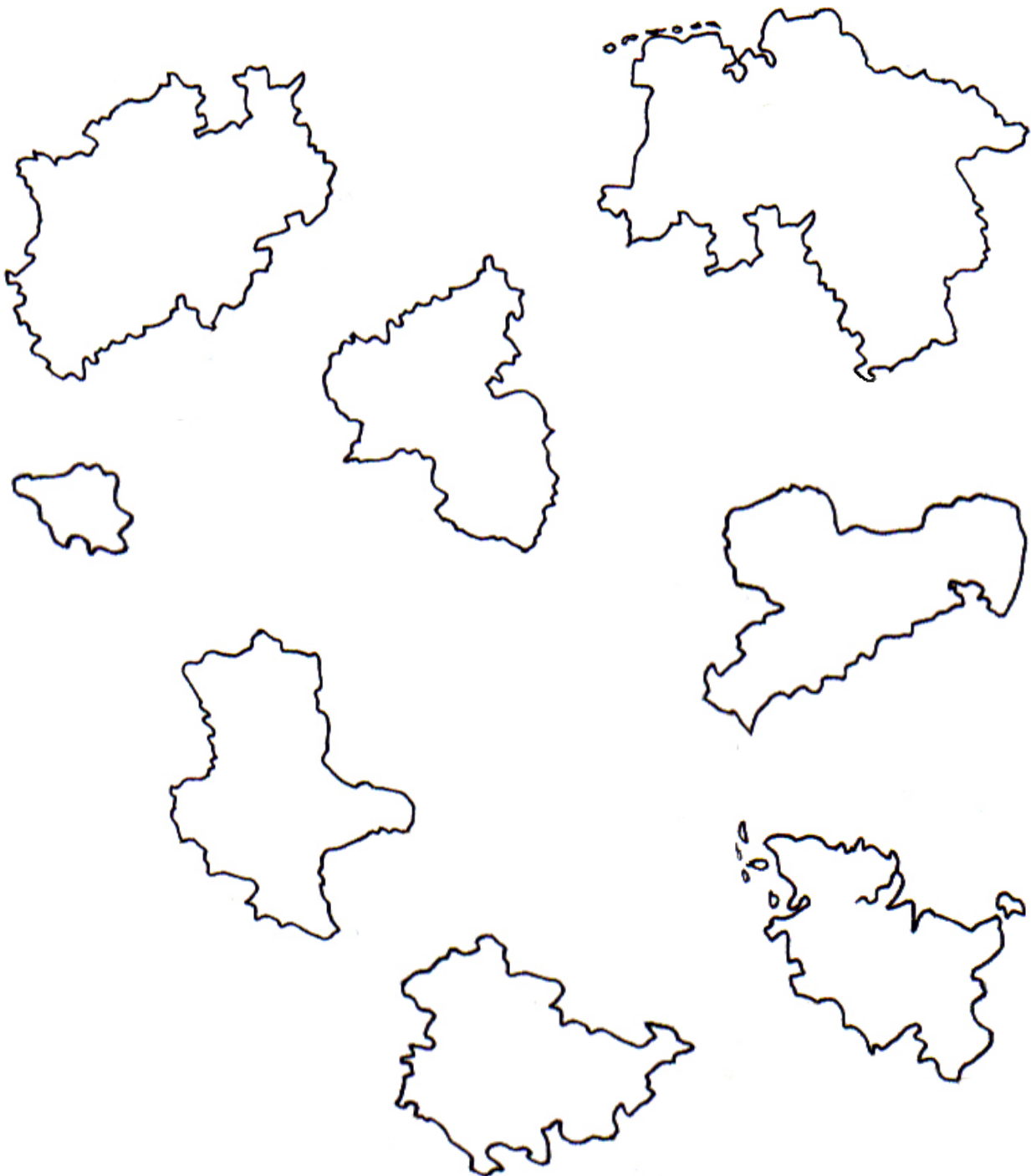




I. Deutschland kennenlernen

Station 5 – Bundesländer-Puzzle (Teil 2)

1. Schneide jeden Umriss sorgfältig aus.
2. Setze das Puzzle zusammen.
3. Vergleiche deine Lösung mit der Deutschland-Karte in einem Atlas.





I. Deutschland kennenlernen

Station 6 – Fragen über Fragen

1. Lies dir die Fragen gründlich durch.
2. Schreibe die richtige Antwort auf die Zeile unter der Frage.
3. Benutze hierfür die Bundesländer-Kartei.

1. Wie heißt die Hauptstadt von Brandenburg?



2. In welchem Bundesland liegt das Steinhuder Meer?

3. Wie heißt der höchste Berg in Sachsen-Anhalt?



4. Durch welche Bundesländer fließt die Elbe?



5. Von welchem Bundesland ist Wiesbaden die Hauptstadt?

6. In welchem Bundesland leben viele seltene Tiere, zum Beispiel Luchse?



7. Wo liegt der höchste Berg Deutschlands?

8. Nenne bekannte Naturlandschaften in Sachsen!



9. In welchen Bundesländern liegt der Harz?

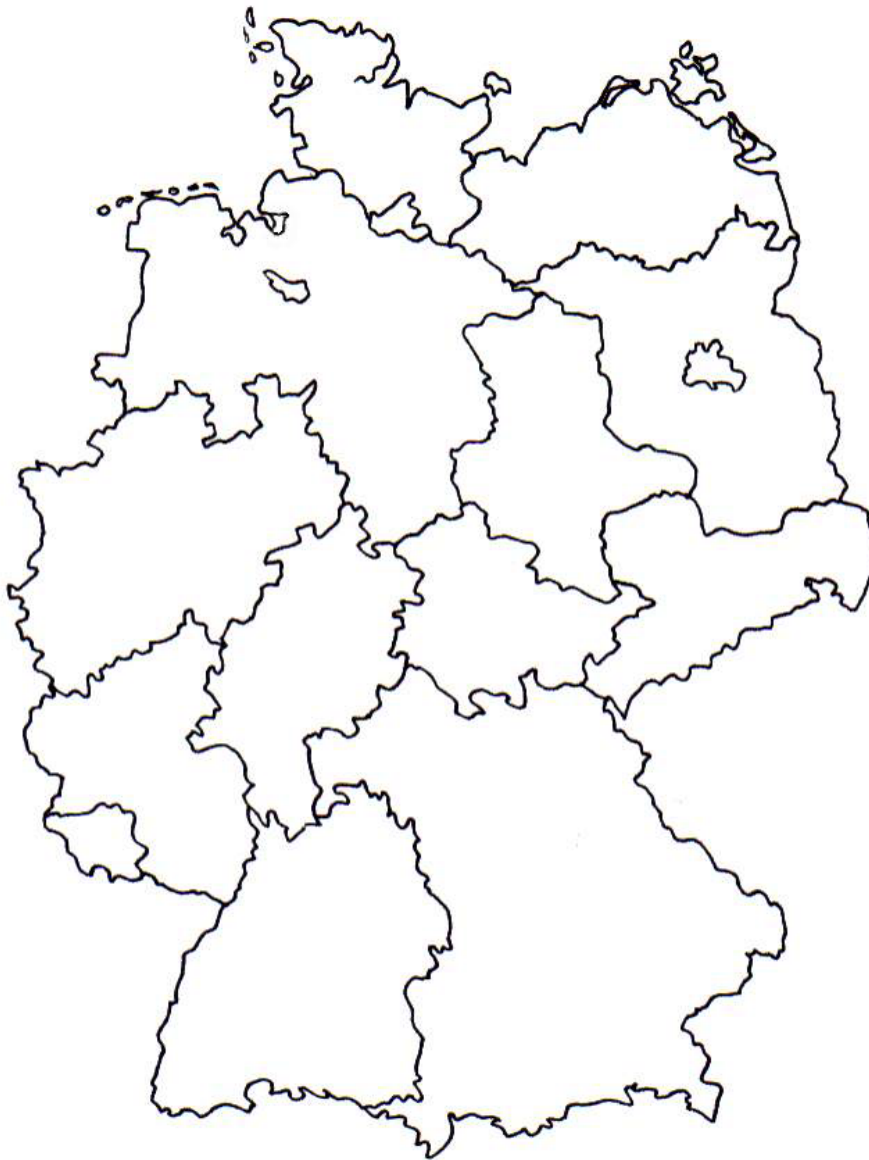




I. Deutschland kennenlernen

Station 7 – Wie viele Menschen leben wo in Deutschland?

1. Finde heraus, wie viele Einwohnerinnen und Einwohner jedes Bundesland hat. Benutze dazu die Bundesländer-Kartei. Schreibe die Zahl in jedes Bundesland hinein.
2. Beantworte die beiden Fragen unten auf dem Arbeitsblatt.



Das Bundesland, in dem die meisten Menschen leben, ist _____.

Das Bundesland, in dem die wenigsten Menschen leben, ist _____.




I. Deutschland kennenlernen

Station 8 – Bundesländer-Domino (Teil 1)

1. Lies die Anleitung.

So geht es:

1. Spielt zu dritt.
2. Teilt die Dominokarten gleichmäßig unter euch auf, die überzähligen Karten legt ihr offen auf den Tisch.
3. Wer die Start-Karte hat, beginnt und legt sie auf den Tisch.
4. Wer kann nun eine seiner Karten anlegen? Wenn keines der Kinder die passende Karte hat, schaut bei den überzähligen Karten.
5. Wenn ihr euch nicht sicher seid, welches Bundesland abgebildet ist, könnt ihr in der Bundesländer-Kartei oder in einem Atlas nachsehen.
6. Spielt so lange, bis alle Dominokarten aneinandergelegt sind.





I. Deutschland kennenlernen

Station 8 – Bundesländer-Domino (Teil 2)

1. Lege die Dominokarten in der richtigen Reihenfolge aneinander.

Start	
Thüringen	
Sachsen	
Sachsen-Anhalt	

Hessen	
Baden-Württemberg	
Schleswig-Holstein	
Bayern	



I. Deutschland kennenlernen

Station 8 – Bundesländer-Domino (Teil 2)

1. Lege die Dominokarten in der richtigen Reihenfolge aneinander.

Bremen	
Niedersachsen	
Nordrhein-Westfalen	
Berlin	
Saarland	Ende

Rheinland-Pfalz	
Mecklenburg-Vorpommern	
Hamburg	
Brandenburg	