



Riviera

Dans cette région, les cours d'eau ont sculpté les plus belles gorges du Tessin. Dans ce décor escarpé, chaque bassin se déverse dans le suivant. Mais on trouve également, dans cette région, de paisibles plages fluviales.

Riviera

- 10. Biasca: Cascate di Santa Petronilla
- 11. Iragna: Pozz Borgh
- 12. Osogna: Pozzon
- 13. Osogna: Boggera
- 14. Lodrino: Pozz Cavai
- 15. Moleno
- 16. Preonzo: Laghetto di Mezzodolmo
- 17. Preonzo: au bord du Ticino
- 18. Gnosca: Spiaggetta alla Passerella
- 19. Castione: au bord de la Moesa

Leventina,
voir p. 11



À propos de la région

Bellinzone e Alto Ticino Turismo:
www.bellinzone e-altoticino.ch > Biasca e Riviera
 tél. +41 (0)91 869 15 33

① **Biasca:** Biasca: au centre du village, à côté de la banque BPS,

📍 46.36018 8.97116, 🚗 Biasca, Municipio

Piano di Magadino,
voir p. 71



10



11




12



13



14



15



16



17



18



19

BAIGNADES & RANDONNÉE À VÉLO

Bellinzona – Biasca (en remontant la vallée, faible dénivelé, 2h 30 min (26 km):










La route cyclable nationale no 3 (route Nord-Sud, balisée) suit, la plupart du temps, des routes secondaires calmes et des pistes cyclables. En faisant quelques petits détours, vous pouvez vous rendre aux lieux de baignade suivants: Bellinzona **31**, **30** et **29**, Castione **19**, Preonzo **16** et **17**, Moleno **15**, Lodrino **14**, Iragna **11** et Santa Petronilla en surplomb de Biasca **10**.

Location de vélos à Bellinzona avec Rentabike (tél. +41 (0)91 243 09 78) et Velosport; voir p. 263 pour plus d'informations, et à Biasca avec Cicli Wittwer (www.cicliwittwer.ch, tél. +41 (0)91 862 15 16)








BAIGNADES & TOUR EN BUS



Passer d'un lieu de baignade à l'autre est, dans la Riviera, particulièrement agréable tant les lieux de baignade y sont variés. Rien de plus tranquille, pour voir tous ces endroits, que de prendre le bus.

La Riviera occidentale, Biasca – Bellinzona (en descendant la vallée), 1 jour:

Ce circuit touristique dans la Riviera a pour première étape les bassins de Santa Petronilla à Biasca **10**. Ensuite, redescendez dans la commune de Biasca, et partez de l'arrêt  Biasca, Stazione avec la ligne 193 à destination de «Bellinzona» (une fois par heure, 46 min jusqu'au terminus  Bellinzona, Piazzale Stazione). En route, vous pouvez descendre aux arrêts suivants si vous souhaitez piquer une tête:  Iragna (voir **11**),  Lodrino, Paese (voir **14**),  Moleno (voir **15**),  Preonzo, Nord (voir **16** et **17**),  Gnösca, Centro (voir **18**),  Gorduno, Alla Rivetta (voir **30**, marcher sur la rive droite du ruisseau sur 400 m dans la forêt, jusqu'au parking, puis continuer sur une courte distance dans la forêt) et  Bellinzona, Bivio Galbisio (voir **31**, descendre la rue sur 150 m, puis suivre l'itinéraire à partir du **P**). Le très beau centre historique de Bellinzona, avec ses trois châteaux, vaut le coup d'œil (voir aussi **31**, Recommandation).

La Riviera orientale, Bellinzona – Biasca (en remontant la vallée), 1 à 2 jours:

Un autre très beau circuit touristique en bus autour des lieux de baignades de la région. Rendez-vous à Bellinzona (voir également **31**, Recommandation) et explorez la ville. Ensuite, à partir de  Bellinzona, Stazione prendre un bus de la ligne 191 à destination de «Airolo» (toutes les heures, 33 min jusqu'à la destination  Biasca, Stazione). Sur le trajet, des baignades vous attendent si vous descendez du bus aux arrêts suivants:  Arbedo, Molinazzo (voir **29** et **30**),  Castione, Stazione (voir **19**),  Cresciano, Stazione (voir **13**),  Osogna, Paese (voir **12**) et  Biasca, Stazione (voir **10**). Vous pouvez passer la nuit à Cresciano (voir **13**, Recommandation).

La même ligne de bus vous permet de poursuivre, plus en amont, vers les circuits de la vallée de la Leventina, avec des arrêts à  Giornico, Parondino (voir **6**) et  Chiggiogna, Paese (voir **4**, Recommandation). Pour les autres lieux de baignade, voir p. 14, deuxième suggestion.

10. Biasca: Cascate di Santa Petronilla



Espace disponible



Possibilité de nager



Temp. de l'eau



10h 30 – 19h 30

Voici les bains publics de Biasca: juste au-dessus de la gare de Biasca, le Ri della Froda, un ruisseau, a creusé sept bassins nichés dans les rochers. En été, aux beaux jours, l'eau est très agréable et peut monter jusqu'à 22 degrés. Au-dessus de la cascade qui s'écoule dans le plus gros bassin (le bassin principal ☺) vous attend un vieux pont de pierre. Juste à côté se trouve une chapelle érigée en l'honneur de sainte Petronilla, une martyre paléochrétienne.



Le bassin principal des Cascate di Santa Petronilla dans les hauteurs de Biasca



Le bassin de la chapelle

Les six autres bassins du Ri della Froda sont répartis sur un dénivelé de 240 mètres au-dessus du bassin principal:

Le bassin de la chapelle (5 min au-dessus du bassin principal)

Situé au même niveau que la chapelle, au pied d'une cascade, ce bassin très fréquenté bordé de dalles rocheuses vous permet de vous allonger confortablement. Le ruisseau, plus bas, convient parfaitement pour les enfants. Monter jusqu'au pont de pierre et continuer sur une courte distance en amont.

Le bassin du canal (10 min au-dessus du bassin principal)

Ce bassin au pied d'une cascade comporte un canal d'irrigation historique en bois. Depuis la chapelle, on continue sur le sentier de montagne, rive gauche. Dès que l'on aperçoit la cascade haute et étroite, on tourne sur un sentier battu.

Le bassin en terrasse (15 min au-dessus du bassin principal)

Un petit bassin tout au bord du versant, qui donne sur la vallée de la Riviera. Derrière ce bassin, on peut encore grimper jusqu'à deux autres bassins et une cascade de 6 mètres de haut. Pour y accéder, on suit le sentier de montagne, rive gauche, et, à l'embranchement, on se dirige vers le ruisseau.



Le bassin du canal

[Le bassin en terrasse >](#)



Le bassin d'escalade

(△ 20min au-dessus du bassin principal)

Ce bassin profond et ombragé, au pied d'une cascade, est entouré de dalles rocheuses. Continuer tout droit dans un virage du sentier de montagne où se trouve une dalle rocheuse de près de 1,5 mètres de haut avec un balisage rouge et blanc. Ensuite, continuer tout droit puis, descendre vers les rochers au bord du ruisseau, où se trouve un arbre remarquable doté de deux troncs, et continuer dans cette direction jusqu'au bassin.

Le bassin émeraude

(25min au-dessus du bassin principal)

Un petit bassin situé au pied d'une cascade et bordé de rochers plats. Monter le long du sentier de montagne pendant 20 minutes. Une fois devant un gros rocher de 5 mètres de haut et de 15 mètres de large, prendre le sentier battu à gauche et descendre jusqu'au ruisseau.

La Grande Cascata

(30min au-dessus du bassin principal)

Une cascade brumeuse de 100 mètres de haut, avec un bassin à hauteur de cuisse et quelques places pour s'allonger sur les rochers. Suivre le sentier de montagne jusqu'au virage à droite, après le gros rocher mentionné plus haut (voir «Le bassin émeraude»), d'où l'on voit déjà la cascade. Ensuite, suivre le tracé du sentier jusqu'au bassin.

TP > 🚶 Biasca > 🏃 30min

🏃 Continuer vers le nord jusqu'au supermarché Coop. Prendre le pont qui passe au-dessus des voies de chemin de fer et suivre la rue jusqu'à un chemin en escalier (500 m). Monter l'escalier et, avant d'arriver au pont, quitter le sentier pour rejoindre le bassin.

🚗 > 📍 46.36132 8.97158 > 🏃 20min

Prendre l'A2 jusqu'à la sortie «44-Biasca», puis suivre la direction «Biasca» jusqu'au rondpoint à proximité d'un grand parking (2 km). Quitter la route en suivant la direction de l'église (indiquée). Tourner à gauche devant la banque BPS et continuer jusqu'au parking derrière la mairie (120 m). 🏃 Suivre le panneau d'indication pour vélos jusqu'à l'église San Carlo di Borromeo (150 m), et prendre le chemin de croix.


📞 46.35288 8.97662

Recommandations

Des fresques aux couleurs vives: à quelques pas au-dessus du chemin de croix mentionné dans l'itinéraire se trouve l'église romane de Saint-Pierre-et-Paul (Chiesa dei Santi Pietro e Paolo) dans les hauteurs. Elle arbore de grandioses peintures au plafond et sur ses murs qui datent de 13e et 17e siècles.

Le paradis des grotti: au pied des montagnes, à 2 kilomètres au nord de la gare de Biasca se trouve le quartier le plus animé de Biasca:

🏠 **Grotto Pini** (www.igrot.ch > Mot-clé: Pini, tél. +41(0)91862 12 21), 🏠 **Grotto Lino** (www.igrot.ch > Mot-clé: Lino, tél. +41(0)91862 45 47), 🏠 **Grotto del Mulo** (tél. +41(0)91862 14 23) et le 🏠 **Grotto Petronilla** (www.igrot.ch > Search term: Petronilla, tél. +41(0)91 862 39 29). En partant de la gare de Biasca, suivre la rue principale sur 1,6 kilomètre vers le nord, puis tourner à droite vers les grotti (indiqués), 📍 46.36639 8.97488. Continuer le long du chemin de croix qui mène à l'église mentionnée précédemment, puis poursuivre sur le chemin de randonnée (25 min). Depuis l'arrêt 🚶 **Biasca, Grotti**, on retourne directement à la gare.



La Grande Cascata

11. Iragna: Pozz Borgh



Espace disponible



Possibilité de nager



Temp. de l'eau



10h – 18h

Le bassin de ce village est très fréquenté. Le Riale d'Iragna se déverse dans des gorges accidentées: un coin privilégié par les canyonistes. Il n'est pas rare de voir des groupes entiers de personnes en combinaison de plongée émerger de la fente du rocher. Vous pourrez vous amuser à sauter à l'eau ou à glisser sur les deux toboggans naturels. Au bord du bassin, de gros blocs de pierre taillée permettent de vous installer confortablement. Les chiens ne sont pas autorisés sur ce lieu de baignade.



Le Pozz Borgh à Iragna



La cascade cachée

TP > Iragna, Ponte dei ladri > 5 min

> 46.32779 8.96845 > 3 min

Prendre l'A2 jusqu'à la sortie «44-Biasca», puis suivre la direction «Bel-linzona» pour rejoindre la route ouest de la vallée jusqu'à l'arrêt de bus mentionné plus haut. Se garer près du ruisseau à proximité.



► Remonter le ruisseau jusqu'au bassin (300 m), en passant près de la Osteria al Pozz.

46.32923 8.96559

Le bassin du pont de pierre (10 min au-dessus de Pozz Borgh)

Ce bassin est situé sous un petit pont de pierre. Il est bordé des dalles rocheuses où l'on peut s'allonger. Il est possible de nager jusque dans les gorges. Pour y accéder, on prend le sentier battu sur la rive droite, on remonte jusqu'au petit pont, on le traverse et on descend jusqu'au bassin en marchant sur les pierres.

Trois autres jolis bassins du Riale d'Iragna qui sont facilement accessibles sont répartis sur un dénivelé de 90 mètres au-dessus du bassin du village:

La cascade cachée (10 min au-dessus de Pozz Borgh)

Un petit bassin profond, entouré de rochers. Le chemin creusé par la cascade semble sorti tout droit de l'esprit d'un designer. Suivre le sentier battu sur la rive droite sur près de 80 mètres vers l'amont. Traverser ensuite un terrain rocaillieux jusqu'au ruisseau, puis suivre le bruit de la cascade. On peut descendre au bord du ruisseau à l'aide d'une corde fixe.



Le bassin du pont de pierre

La grande cascade (△ 20 min au-dessus de Pozz Borgh)

Une cascade de 40 mètres de haut avec plusieurs petits bassins profonds et bordée de rochers plats. En partant du pont de pierre (voir p. 38), on continue tout droit sur une courte distance jusqu'à arriver sur une route goudronnée que l'on suit sur 80 mètres. Au deuxième virage étroit à droite (avec une petite bordure), on monte le long d'une corniche rocheuse dans la forêt et on suit le tracé du sentier. Enfin, on descend jusqu'au bassin en progressant à travers les rochers.



La grande cascade



En aval de la grande cascade